



**AVIZAT PENTRU LEGALITATE**

**SECRETAR**  
Macarie Marcela

**PROIECT**

**HOTĂRÂREA nr.**  
**din 24 februarie 2016**

**privind cuprinderea in domeniul public al Comunei Batoș a imobilului – teren, in suprafata de 1562 mp, situat in Batoș, nr. 389**

Consiliul Local al comunei Batoș, județul Mureș ;

Având în vedere Raportul de specialitate nr. 550/15.02.2016 întocmit de responsabilul cu atribuții de urbanism din cadrul aparatului propriu de specialitate al primarului comunei Batoș, precum și avizele comisiilor de specialitate din cadrul Consiliului Local Batoș;

În conformitate cu prevederile Legii nr. 213/1998 privind proprietatea publică și regimul juridical acesteia; Ordinului nr. 700/2014 privind aprobarea Regulamentului de avizare, recepție și înscriere în evidențele de cadastru și carte funciara și Anexa nr.17, poziția nr. 2 din H.G nr. 964/2002;

În baza dispozițiilor art.41, alin. (7) din Legea nr. 7/1996 –legea cadastrului și publicității imobiliare, R, cu modificările și completările ulterioare;

În temeiul art. 36 alin. 1, alin. 2 lit. c), alin. 5 lit. c) combinat cu art. 45 din Legea nr. 215/2001 privind administrația publică locală, republicată, cu modificările și completările ulterioare,

### **HOTĂRĂȘTE:**

**Art.1.** Se aproba cuprinderea în domeniul public al Comunei Batoș a imobilului-teren situat în Batoș, nr. 389, în suprafața de 1562 mp, identificat sub nr. top. 155, în vederea înscrierii provizorii în baza Legii nr. 7/1996, conform documentației tehnice cadastrale, anexa care face parte integrantă din prezenta hotărâre.

**Art. 2.** Prezenta hotărâre se va depune la Biroul de Cadastru și Publicitate Imobiliară Reghin în vederea efectuării înscrierilor în Cartea Funciara.

**Art.3.** Se modifică inventarul domeniului public al Comunei Batoș înscris prin HCL nr. 12/2001, corespunzător celor menționate la art.1 din prezenta hotărâre.

**Art.4.** Cu aducerea la îndeplinire a prevederilor prezentei hotărâri răspunde Compartimentul de cadastru și urbanism.

**Art.5.** Prezenta hotărâre se comunică la : Instituția Prefectului – Județul Mureș; Primarului comunei Batoș; Compartimentului de cadastru și urbanism; Nagy Janos; afișare și postare pe site-ul primăriei.

**INITIATOR,**  
**PRIMAR**  
Cotoi Dumitru





**Batoș 547085, nr. 302, Telefon / Fax 0265 544212**

Nr. 550 din 15.02.2016

**Aprobat,**

**PRIMAR  
COTOI DUMITRU**

**REFERAT DE SPECIALITATE**

**la proiectul de hotarare privind cuprinderea in domeniul public al Comunei Batos a imobilului-teren, in suprafata de 1562 mp situat in Batos, nr.389**

Avand in vedere solicitarea P.F Nagy Janos. pentru aprobarea documentatiei de inscriere a terenului aferent imobilului situat in Batos, nr. 389, se impune clarificarea situatiei juridice a imobilului – teren, proprietatea comunei Batos – Domeniu Public.

Imobilul situat in Batos, nr. 389 a fost identificat cadastral in CF nr. 78/Batos, nr. top 155, cu o suprafata de 1562 mp.

P.F Nagy Janos autorizata A.N.C.P.I a intocmit Documentatia Cadastrala pentru prima inscriere iar in urma masuratorilor a rezultat o suprafata de 1562 mp.

Parcela cu suprafata de 1562 mp va primi nr. cad. si se va inscrie intr-un CF nou infiintat la nivelul localitatii Batos, pe proprietar Comuna Batos – Domeniu Public, inscriere provizorie in baza Legii nr. 7/1996 – legea cadastrului si a publicitatii imobiliare, R, cu modificarile si completarile ulterioare.

Imobilul – teren mai sus mentionat, in suprafata de 1562 mp nu a fost cuprins in inventarul bunurilor care alcatuiesc domeniul public al Comunei Batos – Anexa nr. 17 la H.G nr. 964/2002, nr. crt. 2 ca atare se impune cuprinderea acestuia in Domeniul Public al Comunei Batos.

Potrivit art. 41 alin.7 din Legea cadastrului si a publicitatii imobiliare nr. 7/1996, R, cu modificarile si completarile ulterioare :

*„Pentru imobilele proprietatea publica a unitatilor administrativ-teritoriale, în lipsa actelor de proprietate sau a extraselor de pe inventarul bunurilor respective, se poate dispune înscrierea provizorie în baza hotarârii emise în conditiile legii de consiliile judetene, de Consiliul General al Municipiului Bucuresti sau de consiliile locale.”*

In temeiul art. 36 alin. 2 lit. c precum si ale art.45 alin. 3 din Legea nr. 215/2001 – privind administratia publica locala, R, cu modificarile si completarile ulterioare, supunem spre aprobare Consiliului Local al Comunei Batos proiectul de hotarare privind cuprinderea in Domeniul Public al Comunei Batos a imobilului – teren in suprafata de 1081 mp situat in Goreni, nr. 256, in forma prezentata.

Se anexeaza prezentului raport de specialitate:

- Proiectul de hotarare;
- Documentatia cadastrala pentru prima inscriere.

**Întocmit,  
RESPONSABIL URBANISM  
Marcus Florin**



**ing.topograf Nagy Janos**  
REGHIN  
Punct de lucru  
Str.Petru Maior; Nr.35;  
Tel: 0743-87.29.27 :



# **DOCUMENTAȚIE TEHNICĂ TOPOGRAFICA**

**PRIMA INREGISTRARE  
DIN INVENTARUL BUNURILOR CE APARTIN DOMENIULUI  
PUBLIC AL COMUNEI BATOS**

**BENEFICIAR:**

**COM. BATOS, DOMENIUL PUBLIC – CAMIN CULTURAL**

**ADRESA IMOBIL:**

**com. Batos, sat Batos, nr. 389, jud. Mures;**

# MEMORIU TEHNIC

## 1. Adresa imobil:

com. Batos, sat Batos, nr.389, jud. Mures;

## 2. Tipul lucrării:

**-PRIMA INREGISTRARE IMOBIL-**

## 3. Scurtă prezentare a situației din teren

Imobil (constructie) inregistrat in Inventarul Bunurilor care apartin Domeniului Public al com. Batos, Anexa nr.17, pozitia nr.2, cu teren aferent S=1562mp, situat in intravilanul com. Batos, sat Batos, nr.389, jud. Mures, terenul imprejmuit partial cu gard de sarma, lemn si caramida., fiind edificat cu :

**C1**:- Caminul cultural pe fundatie din beton, cu pereti din caramida, acoperita cu tigla, regim de inaltime P compusa din :

1 sala de spectacole, 1 baie, 2 holuri, 1 incapere, 1 biblioteca si 1 bucatarie.

com. Batos, sat Batos, nr.389.

Nota - imobilul a fost identificat in C.F. 78/Batos, nr. top.155 cu S=1562mp;

- propun inregistrarea provizorie pentru terenul aferent constructiilor in Cartea Funciara avand S=1562mp, constructia(camin cultural) fiind inregistrat in Inventarul Bunurilor care apartin Domeniului Public al com. Batos, Anexa nr.17, pozitia nr.2, insusita de catre Consiliul Local prin Hotararea nr.12/25.05.2001 si inregistrat in HGR nr.964/2002, situat in intravilanul com. Batos, sat Batos. nr.389, jud. Mures
- propun evidentierea constructiei C1(camin cultural), C2(anexa) si C3(anexa) in baza Inventarului Bunurilor care apartin Domeniului Public al com. Batos, Anexa nr.17, pozitia nr.2, precum si in baza Certificatului de Atestare a Edificarii Constructiilor eliberat de Primaria com. Batos;
- propun inregistrarea provizorie a terenului aferent constructiilor cu S=1562mp in baza H.C.L. ..../2016 anexate la documentatie;
- propun notarea categoriei de folosinta fiind Cc(curti-constructii) si destinatiei de teren intravilan in baza Adeverintei eliberate de Primaria com. Batos.

**proprietar fiind com. Batos - Domeniul Public 1/1 constructii;**

**com. Batos - Domeniul Public 1562mp teren - inregistrare provizorie**

## 4. Operațiuni topo-cadastrale efectuate

Măsurătorile s-au efectuat în sistem de proiecție STEREO 70 pentru determinare folosindu-se un receptor **GPS Hi Target H32** folosind metoda RTK, iar pentru ridicarea detaliilor s-a folosit metoda drumuirii și radierii. Preciziile obținute sunt de 5 cm pentru încadrarea în sistemul de proiecție STEREO 70, iar pentru detaliile planimetrice și nivelitice de 1 cm s-a folosit Stația Totală **STONEX R2-2**.

Puncte geodezice noi folosite: statia **1 (598384.848, 473578.695)**


Calculul suprafețelor a fost determinat prin metoda analitica.

Pentru fiecare punct ridicat s-au obtinut coordonatele acestuia, obtinandu-se un plan de amplasament scara 1:500.

Dupa extragerea datelor, atat prelucrarea lor cat si intocmirea planului de amplasament s-a realizat cu ajutorul computerului.

**Data întocmirii**

**05.02.2016**





## Birtokállási lap.

Sor- szám	Helyrajzi szám		Terület		Jegyzet
			hold	öl	
21	1880 Kertés	Hillmesch	—	500	944
22	1881 Kertés	Wedchew	2	30	—
23	1882 Kertés	Hobesch	13	170	75427 m <sup>2</sup>
24	1883 Kertés	—	—	890	3204 m <sup>2</sup>
25	1884 Kertés	—	5	810	31691 m <sup>2</sup>
26	1885 Kertés	—	168	1030	970548 m <sup>2</sup>
27	1886 Kertés	—	—	580	—
28	1887 Kertés	—	1	76	—
29	1888 Kertés	—	1	1289	10395 m <sup>2</sup>
30	1889 Kertés	—	8	1001	—
31	1890 Kertés	Burg	1	165	—
32	1891 Kertés	—	25	1361	148775 m <sup>2</sup>
33	1892 Kertés	—	—	1257	—
	1893 Kertés	—	2	1226	—
	1894 Kertés	—	—	736	—
34	1895 Kertés	Hinterberg	1	479	B51
35	1896 Kertés	—	2	1067	—
36	1897 Kertés	—	—	177	—
37	1898 Kertés	—	—	65	—
38	1899 Kertés	—	—	110	—
39	1900 Kertés	Hinter der Burg	3	1005	20823 m <sup>2</sup>
	1901 Kertés	—	5	76	29043 m <sup>2</sup>
	1902 Kertés	—	—	292	1051 m <sup>2</sup>
	1903 Kertés	—	31	631	— m <sup>2</sup>
	1904 Kertés	—	5	279	23773 m <sup>2</sup>

CF 2864/K

B62

12



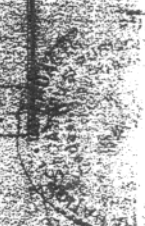
2/3

83

61

# Értokellási lap

Sor- szám	Regisztrál- szám	Fajta	Jegyzet
	1941	Kisbáb	
X	1942	Kisbáb	
	1943	Kisbáb	
	1944	Kisbáb	
	1945	Kisbáb	
	1946	Kisbáb	
	1947	Kisbáb	
11	1948	Kisbáb	
11	1949	Kisbáb	
12	1950	Kisbáb	
13	1951	Kisbáb	
14	1952	Kisbáb	
	1953	Kisbáb	
15	1954	Kisbáb	
16	1955	Kisbáb	
17	1956	Kisbáb	
18	1957	Kisbáb	
	1958	Kisbáb	
	1959	Kisbáb	
	1960	Kisbáb	
19	1961	Kisbáb	
	1962	Kisbáb	
	1963	Kisbáb	
20	1964	Kisbáb	
21	1965	Kisbáb	



Kisbáb

# Birtokállási lap

Sor- szám	Helyrajzi szám	Terület	Jegyzet
<i>Fogantatás utáni birtokállás</i>			
1	16 Hódmező 145 m a 1. B. úti határ	100	
2	17 Hódmező 145 m a 1. B. úti határ	100	
3	153 Hódmező 145 m a 1. B. úti határ	100	
4	154 Hódmező	100	
5	174 Melenyomó határ	100	
6	175 Hódmező	100	B. 5
7	176 Hódmező	100	
8	177 Hódmező	100	B. 5
9	178 Hódmező 258 m a 1. B. úti határ	100	
10	179 Hódmező Hódmező	100	9548 B. 62
11	23412 Hódmező Arbuzgárd	100	
12	23413 Hódmező	100	
13	23414 Hódmező Rémcsanak	100	
14	23415 Hódmező	100	
15	23416 Hódmező	100	
16	23417 Hódmező	100	B. 5
17	23418 Hódmező Hódmező	100	
18	23419 Hódmező	100	152240 exp
19	23420 Hódmező	100	
20	23421 Hódmező	100	24352 exp



betét száma

Intokálási lap

*P. P. P.*

Sor- szám	Művelet száma	Térlet	Jegyzet	
			hold	51
106		108		
107		115		
108		119		
109		122		
110		128		
111		131		
112		134		
113		137		
114		140		
115		143		
116		146		
117		149		
118		152		

Nr. Inregistrare 1925 zila 10 luna 09 anul 2004  
 Copie conforma cu exemplarul din arhiva BCR  
 eliberata la data de 02.10.2004  
 Tariful 10 cu chitanta nr. 3233 / 2004  
 Referent [Signature]  
 L.S.



B.

Tulajdoni lap.

Sor- szám		Jegyzet.
9	<p>Érték 1900 március 13-án 1162 Ft a</p> <p>Ért 1898 július 29-án Érték jóváhagyott predere adár vesem periódus alapján a tulajdonos a 64 Ft fizetési tétel 1-6 m alá arányosan megosztásra 210 Korona véletlenül</p> <p>Ódros Rózsák javára birtokbirtok</p>	
10	<p>Érték 1900 március 13-án 1163 Ft a</p> <p>Ért 1898 július 29-án Érték jóváhagyott predere adár vesem periódus alapján a tulajdonos a 639 Ft fizetési tétel 7 m alá arányosan megosztásra 100 Korona véletlenül</p> <p>Ódros Rózsák javára birtokbirtok</p>	
11	<p>Érték 1900 március 13-án 1166 Ft a</p> <p>Ért 1899 július 17-én Érték jóváhagyott predere adár vesem periódus alapján a tulajdonos a 703 Ft fizetési tétel 8-11 m alá arányosan megosztásra 154 Korona 40 fillér véletlenül</p> <p>Ódros Rózsák javára birtokbirtok</p>	
12	<p>Érték 1900 március 13-án 1168 Ft a</p> <p>Ért 1898 december 17-én Érték jóváhagyott predere adár vesem periódus alapján a tulajdonos a 53 m fizetési tétel 12-16 m alá arányosan megosztásra 250 Korona véletlenül</p> <p>Ódros Rózsák javára birtokbirtok</p>	
13	<p>Érték 1900 március 13-án 1169 Ft a</p> <p>Ért 1899 március 6-án Érték jóváhagyott pre- dere adár vesem periódus alapján a tulaj- donos a 43 m fizetési tétel 13-25 m alá arányosan megosztásra 306 Korona véletlenül</p> <p>Ódros Rózsák javára birtokbirtok</p>	
14	<p>Érték 1900 március 13-án 1171 Ft a</p> <p>Ért 1899 március 6-án Érték jóváhagyott predere adár vesem periódus alapján a tulajdonos a 42 m fizetési tétel 13-25 m alá arányosan megosztásra 300 Korona véletlenül</p> <p>Ódros Rózsák javára birtokbirtok</p>	



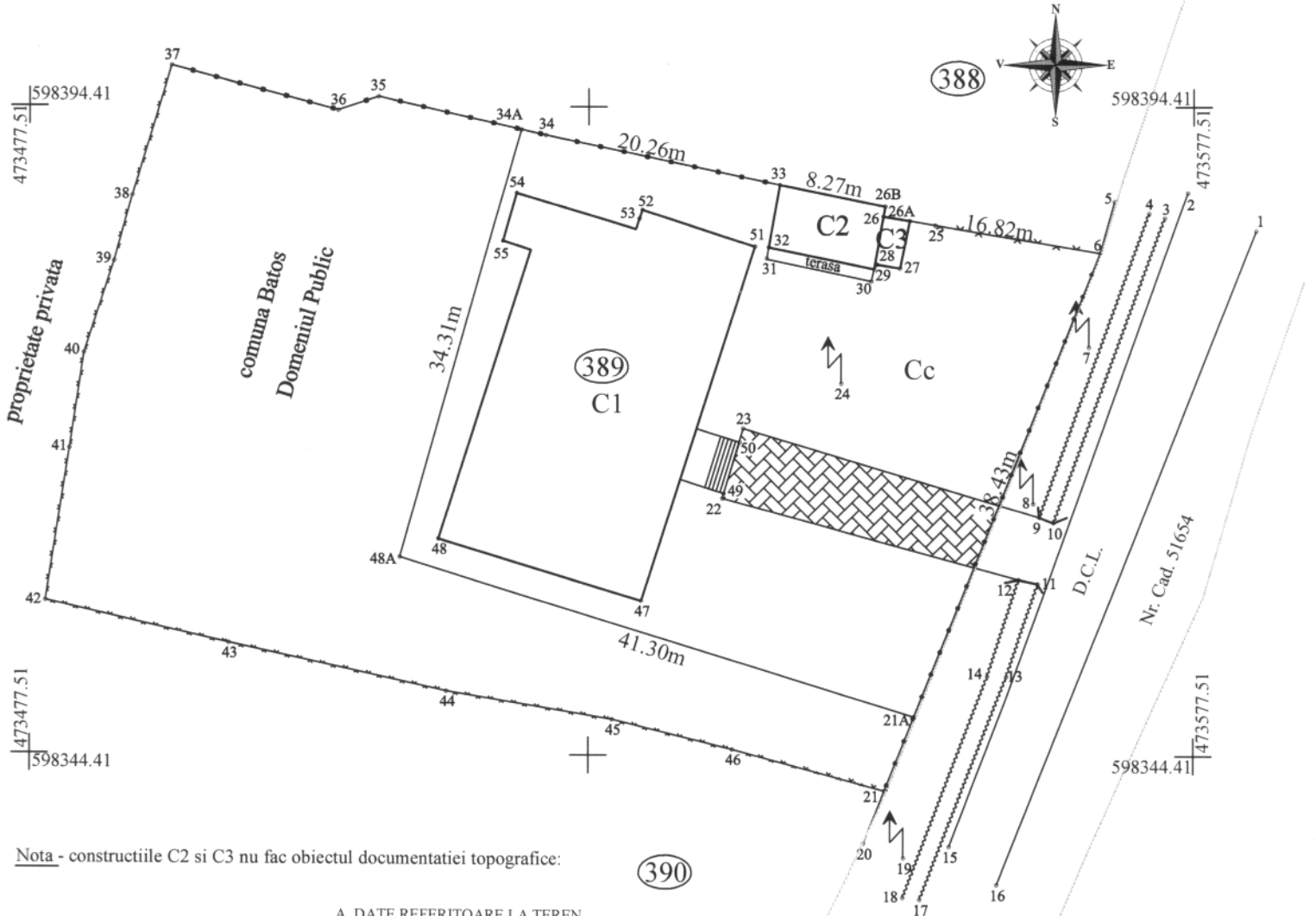
Nr. înregistrare 269 din data 02 Ianuarie 2016  
 Copia este emisa cu excepția cazurilor în care este  
 eliberată la cererea nr. 11.02.2016  
 Târziu 5 din data 20.05/2016  
 Referent \_\_\_\_\_  
 L.S.

ZOLTAN MARIA  
 Referent Arhivă

# PLAN DE AMPLASAMENT SI DELIMITARE A IMOBILULUI

Scara 1:500

Nr.cadastral	Suprafata masurata a imobilului (mp)	Adresa imobilului
	1562	com. Batos, sat Batos, nr.389;
Nr. Cartea Funciara.	Unitatea Administrativ Teritoriala (UAT)	
/Batos	Batos	



Nota - constructiile C2 si C3 nu fac obiectul documentatiei topografice:

## A. DATE REFERITOARE LA TEREN

Nr. parcela	Categoria de folosinta	Suprafata din masuratori ( mp.)	Mentii
1	Cc	1562	Imprejmuat partial cu gard de fier si beton;
TOTAL		1562	

## B. DATE REFERITOARE LA CONSTRUCTII

Cod	Destinatia	Suprafata construita la sol (mp)	Mentii
C1	CAS	465	Sup.constr. desfasurata =465mp Nu detine certificat de performanta energetica si nu este dotata cu lift;
C2	CA	41	Sup.constr. desfasurata =41mp
C3	CA	7	Sup.constr. desfasurata =7mp
Total		513	Sup.constr. desfasurata =513mp

Suprafata totala masurata a imobilului=1562mp

Suprafata din acr=1562mp

<p>Executant: Nagy I. Janos</p> <p>Confirm executarea masuratorilor la teren, corectiunea intocmirii documentatiei cadastrale si corespondenta acestora cu realitatea din teren</p> <p>Data - 04.02.2016</p> <p>Semnatura si stampila</p>	<p>Inspector</p> <p>Confirm introducerea imobilului in baza de date integrata si atribuirea numarului cadastral</p> <p>Stampila BCPI</p> <p>Semnatura si parafa</p>
---	---

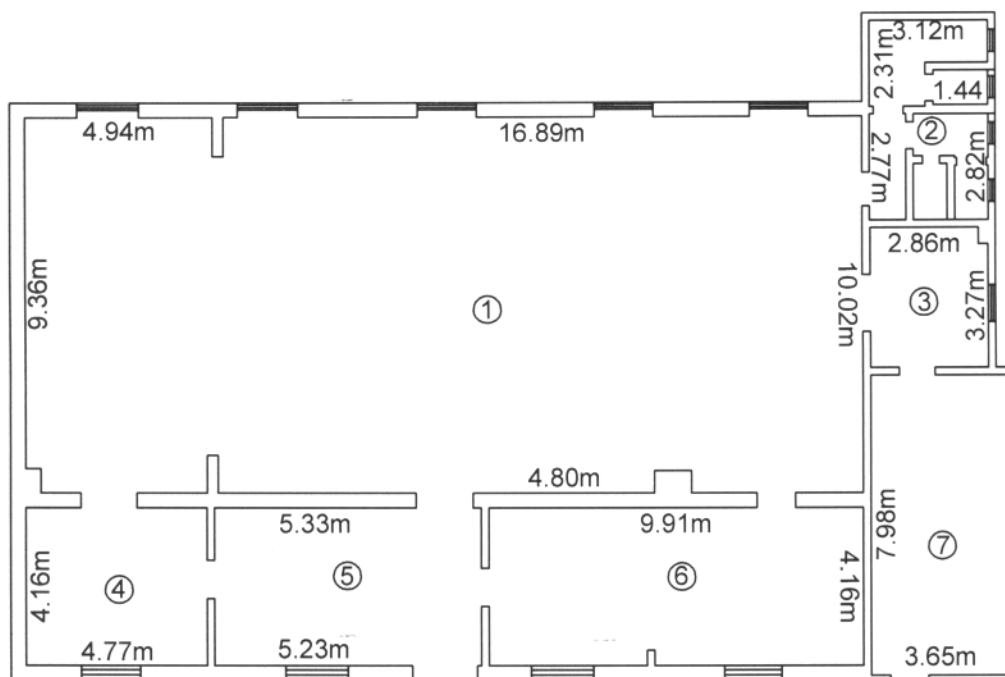
RELEVU CAMIN CULTURAL

PARTER

Scara 1:200

Adresa imobilului

com. Batos, sat Batos, nr. 389



Nr. incapere	Denumire incapere	Suprafata utila [mp]
1	Sala spectacole	221.78
2	Baie	14.89
3	Hol	11.4
4	Incapere	19.84
5	Hol	29.33
6	Biblioteca	41.12
7	Bucatarie	29.12

Suprafata Utila =367.48mp



Executant,	
NAGY I. JANOS Semnatura:	Stampila
Receptionat,	
Data	
Nume, prenume: Functie: Semnatura:	Stampila

Plan incadrare in zona  
Scara 1:2000

Cu privire la imobilul situat in com. Batos, sat Batos, nr. 389, jud. Mures;



— Amplasament

Oficiul de Cadastru și Geodezie al Județului Mureș  
SERIA NR. 058  
NAGY JANOS  
Executanț  
CATEGORIA B  
Semnatura

CONFORM CU  
ORIGINALUL

Primarul comunei Batoș  
Rășcanu Mușat

INVENTARUL  
bunurilor care aparțin domeniului public al comunei BATOȘ

SECȚIUNEA I : BUNURI IMOBILE

Nr. crt.	Cod de clasificare	Denumirea bunului	Elementele de identificare	Anul dobândirii sau dării în folosință	Valoare de inventar	Situația juridică actuală
1	1.6.4.	Primăria Batoș	Nr. 301., CF 1428 nr. top 1004, 1005	1922	182.500	Patrimoniul comunei
2	1.6.2.	Cămin cultural - bibliotecă	Nr. 389, CF 78, top 153, 154		215.000	Patrimoniul comunei
3	1.6.2.	Dispensarul uman Batoș	Nr. 383, CF 1400 nr. TOP 148		139.200	Patrimoniul comunei
4	1.6.2.	Casa medicului Batoș	Nr. 384, CF 1400, nr. top 149			Patrimoniul comunei
5	1.6.2.	Școala Primară Batoș	CF. 79, nr. top. 870		131.420	Patrimoniul comunei
6	1.6.2.	Școala gimnazială Batoș	CF. 100, nr. top 884, 886, 887		199.670	Patrimoniul comunei
7	1.6.2.	Grădinița-cantina Batoș	Nr. 404, CF 199, nr. top. 159, 160		7.121.000	Patrimoniul comunei
8	1.6.4.	Post Politie Batoș	Nr. 22, CF 1003, nr. top. 347, 348	1922		Patrimoniul comunei
9		Parc Batoș				Patrimoniul comunei
10	1.6.2.	Grădinița Goreni	Nr. 68, CF 518, nr. top 197, 198, 199, 6169 mp		154.225.000	Patrimoniul comunei
11	1.6.2.	Școala generală Goreni	Nr. 81, CF 656, nr. top 35/2		110.000	Patrimoniul comunei
12	1.6.2.	Cămin cultural nou Goreni	Nr. 255, CF 2, nr. top 279, 280		369.000	Patrimoniul comunei
13	1.6.2.	Cămin cultural vechi Goreni	Nr. 256, CF 2, nr. top 279, 280		55.000	Patrimoniul comunei
14		Parc Goreni				Patrimoniul comunei
15	1.6.2.	Dispensar uman Dedrad	Nr.			Patrimoniul comunei
16	1.6.2.	Casa medicului Dedrad	Nr. 391			Patrimoniul comunei
17	1.6.2.	Școala generală Dedrad	Nr. 44, CF. 488, nr. top. 665		200.000	Patrimoniul comunei
18	1.6.2.	Cămin cultural Dedrad	Nr. 45		350.000	Patrimoniul comunei
19	1.6.2.	Grădinița Dedrad	Nr. 172		200.000	Patrimoniul comunei
20	1.6.2.	Punct sanitar Ulija	Nr. 188/a			Patrimoniul comunei
21	1.6.2.	Școala primară Ulija	Nr. 116		119.000	Patrimoniul comunei
22	1.6.2.	Școala gimnazială Ulija	Nr. 115		154.200	Patrimoniul comunei
23	1.6.2.	Cămin cultural Ulija				Statul Român
24	1.3.7.1.	Indicatoare de circulație Batoș	10 buc.;		5.823.529.000	Statul Român
25	1.3.7.1.	Indicatoare de circulație Dedrad	10 buc.;		5.823.529.000	Statul Român
26	1.3.7.1.	Indicatoare de circulație Goreni	5 buc.;		2.911.764.500	Statul Român
27	1.3.7.1.	Indicatoare de circulație Ulija	4 buc.		1.766.667.900	Statul Român
28	1.3.17.2.	Poduri, podețe Batoș	10 buc.;		5.269.835.700	Statul Român
29	1.3.17.2.	Poduri, podețe Dedrad	10 buc.;		5.823.529.000	Statul Român

CONFORM CU  
ORIGINALUL

Nr. crt.	Cod de clasificare	Denumirea bunului	Elementele de identificare	Anul dobândirii sau datei în folosință	Valoarea de inventar	Situația juridică actuală
30	1.3.17.2.	Poduri, podețe Goreni	5 buc.		2.911.764.500	Statul Român
31	1.3.17.2.	Poduri, podețe Ulla	4 buc.		2.329.411.600	Statul Român
32	1.3.7.1.	Străzi pietruite Batoș	Lungime 3.120 km		154.845.600	domeniu public
33	1.3.7.1.	Străzi (drumuri) de pământ Batoș	Lungime 2.640 km		119.122.100	domeniu public
34	1.3.7.1.	Străzi pietruite Goreni	Lungime 0.160 km		7.940.800	domeniu public
35	1.3.7.1.	Străzi pământ Goreni	Lungime 2.850 km		128.597.700	domeniu public
36	1.3.7.1.	Străzi pietruite Dedrad	Lungime 0.800 km		36.097.600	domeniu public
37	1.3.7.1.	Străzi pământ Dedrad	Lungime 4.250 km		191.768.500	domeniu public
38	1.3.7.1.	Străzi pietruite Ulla	Lungime 1.720 km		85.363.600	domeniu public
39	1.3.7.1.	Străzi pământ Ulla	Lungime 1.070 km		48.280.500	domeniu public
40	1.3.7.2.	Străzi asfaltate Ulla	Lungime 6.773 km		484.730.000	domeniu public
41	1.3.7.3.	Trotuare Ulla	Lungime 0.338 km		1.690.000	domeniu public
42	1.3.7.3.	Trotuare Batoș	Lungime		5.500.000	domeniu public
43	1.3.7.3.	Trotuare Goreni	Lungime 0.600 km		3.000.000	domeniu public
44	1.3.7.3.	Trotuare Dedrad	Lungime		5.000.000	domeniu public
45	1.6.2.	Grădinița Ulla	Nr. 50			domeniu public
46	2.9.1.1.	Teren sport - Batoș	Nr. top. 1949, supr. 1,32 Ha		330.000.000	Patrimoniul comunei
47	2.9.1.1.	Teren sport - Ulla	Nr. top. 87, supr. 0,62 Ha		155.000.000	domeniu public
48	2.9.1.1.	Teren sport - Goreni	Nr. top. 1025, supr. 1,00 Ha		250.000.000	domeniu public
49	2.9.1.1.	Teren sport - Dedrad	Nr. top. 1225, supr. 1,03 Ha		257.500.000	domeniu public
50		Rețea distribuție gaz metan	Aferență localităților: Batoș, Dedrad, Goreni, Ulla	1996		Patrimoniul comunei
1	6.4.	Fond de carte	5398 buc.			domeniu public

SECȚIUNEA II : BUNURI MOBILE:

Comisia specială pentru întocmirea inventarului bunurilor care alcătuiesc domeniul public al comunei Batoș

Președinte: Rășcanu Mușat

Membrii: Ulisan Rodica

Mărcuș Mariana

Fülöp Elisabeta

Cîmpian Vasile