



Strategia de dezvoltare locală a Comunei Batoș pentru perioada 2014 – 2020



CUPRINS

1. Profilul localității

- 1.1. Istoric*
- 1.2. Așezare geografică*
- 1.3. Resurse*
- 1.4. Populație*
- 1.5 Infrastructura*
- 1.6 Utilități*
- 1.7 Mediu*
- 1.8 Economia locală*
- 1.9 Educație*
- 1.10 Sănătate și asistența socială*
- 1.11 Cultură, sport și agrement*
- 1.12 Administrația publică locală*

2. Analiza SWOT:

- 2.1. Puncte tari*
- 2.2. Puncte slabe*
- 2.3. Oportunități*
- 2.4. Amenințări*

3. Analiza nevoilor și a capacității de acoperire a acestora

- 3.1. Analiza nevoilor*
- 3.2. Analiza financiară*
- 3.3. Profilul de eligibilitate*
- 3.4. Analiza capacității de împrumut*

4. Direcții de dezvoltare:

- 4.1. Obiective strategice de dezvoltare*
- 4.2. Obiective operaționale*
- 4.3. Rezultate așteptate*
- 4.4. Propuneri de proiecte*
- 4.5. Planuri de acțiune*
- 4.6. Structura de sprijin pentru implementarea, monitorizarea și evaluarea strategiei*

Introducere

Strategia de dezvoltare locală reprezintă viziunea de dezvoltare a unei comunități pe termen scurt, mediu și lung, pornind de la conștientizarea situației actuale și trecând prin analiza punctelor tari, a punctelor slabe, a oportunităților, a amenințărilor și a riscurilor care vizează comunitatea respectivă.

Practic Strategia prezintă direcțiile spre care se va dezvolta comunitatea, fiind un instrument modern aflat la dispoziția autorităților administrației publice locale, fără de care conceptul de „dezvoltare” nu are sens, fie că vorbim despre accesarea de fonduri europene sau guvernamentale, sau pur și simplu de activitatea pe care trebuie să o desfășoare conform prevederilor legale.

Pentru a fi eficientă și a putea fi implementată în mod real, Strategia de dezvoltare locală trebuie să țină cont în primul rând de liniile de dezvoltare ale județului, integrându-se totodată în Planul de Dezvoltare Regională a regiunii 7- Centru, care a fost conceput ținând seama de prevederile Planului Național de Dezvoltare aferent perioadei 2014-2020.

Trebuie menționat că Strategia de dezvoltare locală a comunei Batoș este rodul unui larg parteneriat, contribuind la realizarea ei reprezentanți din toate mediile prezente în comună: public, privat, învățământ, culte etc

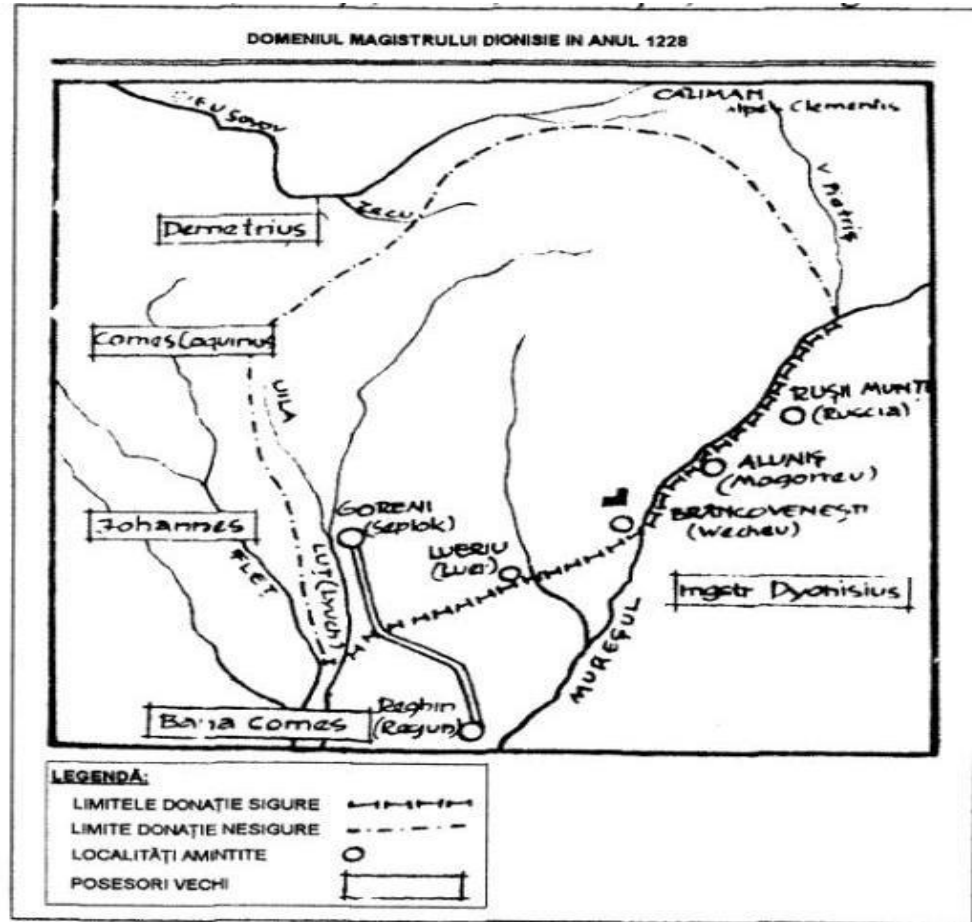
Toate informațiile și datele prezentate în acest document sunt reale, fiind cuprinse în situațiile existente la nivelul Primăriei comunei Batoș și la nivelul Direcției Județene de Statistică Mureș.

Dezvoltarea locală este un proces economic aplicat unui teritoriu și care privește comunitatea locală ce are ca obiectiv utilizarea și dezvoltarea resurselor locale, crearea și menținerea unui climat de afaceri stabil și profitabil

1. Profilul localității

1.1. Istoric

Unul dintre primele documente scrise, legate de aceste meleaguri, din prima jumătate a secolului al XIII-a îl constituie actul de donație, datat din anul 1228 – dat de regele Ungariei, Andrei al II-lea, prin care sunt confiscate moșiile banului Simion, care participase la complotul împotriva reginei Gertruda. Două dintre moșiile confiscate ale banului Simion se aflau așezate în părțile mureșene. Este vorba de moșia Săplac (Goreni de astăzi) possessionem nomine Sceplok ultra silva constitutam care într-o parte se mărginește cu satul Rados (ad villam Rados), precum și moșia din jurul satului Gyeca, moșii dăruite magistrului Dionisie, fiul lui Dionisie, marele vistier, “pentru statornicia neclintitei sale credințe” . În acest document se vorbește despre mai multe sate dar, nominal nu sunt înșirate decât acelea care delimitează domeniul Săplac. Pe noi ne interesează două localități pomenite, și anume Săplac despre care se știe cu siguranță că este satul Goreni de astăzi și localitatea Rados, așezată undeva în cumpăna pâraurilor Sieu și Luț, așezare care a dispărut între timp . Deci, documentul din anul 1228 pomenește două localități din perimetrul comunei Batoș, Săplac și satul Rados, celelalte așezări, Batoș, Dedrad și Uila, din aria noastră de referire fiind menționate pentru prima dată în documentul din anul 1319, decembrie 14, prin care urmașii lui Dionisie (este vorba despre Dionisie al III-lea, palatin și comite Solnoc, nn.), Toma, Ștefan și Desideriu, împart moșiile lor ce țin de Reghin astfel încât moșiile Dedrad și Săplac “poss. Debrad” și “poss. Sceplak”, împreună cu altele din împrejurimi (Gledin, Ieciu, Meciul de Sus, Ideciul de Jos, Mureșmort, Potoc), au căzut în partea magistrului Ștefan, iar moșiile numite Batoș și Uila, “poss. Veylla”, împreună cu Săcal, Porcești, Suseni, Luieriu ș.a., revin magistrului Desideriu.



Domeniul magistrului Dionisie în anul 1228

Cucerirea Transilvaniei de către maghiari a produs modificări serioase în structura populației din zona noastră, peste populația autohtonă, românească (a cărei existență aici și continuitate a fost demonstrată prin descoperirile arheologice), suprapunându-se alte neamuri, sașii și maghiarii, colonizați aici, ca și-n alte părți ale Transilvaniei, de către cuceritorii unguri. La așezarea lor în aceste locuri, sașii și maghiarii au găsit o populație românească statornică, de agricultori și crescători de vite, cu care au conviețuit, muncind și luptând împreună pentru a trece peste toate încercările vieții.

În Dedrad, Batoș și Uila s-au așezat sașii iar în Gorenii maghiarii. Se apreciază că în enclava Bistriței și Reghinului colonizarea a avut loc mai târziu decât în Sudul Transilvaniei, apreciere formulată și de istoricii de artă care, comparând monumentele ecleziastice din

Nordul Transilvaniei cu cele din Sud, arată că în părțile Bistriței și Reghinului lipsesc bisericile în stil romanic.

În Goreni, maghiarii au ajuns tot în sec. al XIII-lea, probabil făcând parte din anturajul unui senior care primise prin actul de danie al lui Andrei al II-lea (1228) moșia numită “Sceplok”, și aceștia vor constitui pe întreg parcursul perioadei feudale o categorie de privilegiați.

Se apreciază că după a II-a jumătate a sec. al XV-lea țiganiii își vor face apariția și în zona noastră de referință conviețuind cu ceilalți locuitori ai comunei.

Este dificil a stabili numărul populației pentru perioada premergătoare sec. al XVIII-lea în zona noastră, având în vedere că lipsesc aproape în totalitate mențiunile referitoare la această chestiune. Cu toate acestea, putem aprecia că numărul populației a înregistrat o creștere permanentă, chiar dacă în evoluția ascendentă demografică au intervenit și perioade de “stagnare”, așa cum a fost de pildă pierderea mare de oameni pricinuită de invazia tătaromongolă din 1241 (o legendă povestește despre locul “unde este înmormântat Reghinul” și cum locuitorii Batoșului s-au bătut vitejește cu tătarii în timpul invaziei acestora) , sau consecințele dezastruoase provocate la mijlocul sec. al XIV-lea de marea epidemie de “ciumă neagră”, care a afectat și populația zonei noastre. În legătură cu această epidemie putem pune și părăsirea celor două localități “villa Radus” de lângă Uila și “Gleamo” sau “Gledyno”, de pe terasa Gledinel, la N de Batoș, pomenite în documente până-n secolul al XIV-lea și “uiteate” în continuare. Creșterea populației în perioadele următoare este sugerată și de faptul că, începând cu sec. al XVI-lea, Batoșul avea o situație privilegiată, rangul de “oppidum” din 1507 , și, în mod firesc se poate considera că avea o populație mai mare decât a localităților din împrejurimi.

Urbariul din anul 1554 , care se referă și la obligațiile colonilor din Uila, nu ne dă o cifră a acestora, sugerând doar existența unui număr, nu mai mic decât a iobagilor din celelalte sate conscrise.

Prima statistică pe baza căreia putem evalua aproximativ numărul populației din satele comunei noastre o constituie cea din anul 1721 . Această statistică are un caracter

social-fiscal și structurează în mai multe categorii gospodăriile existente în această perioadă în Transilvania.

1.2. Așezare geografică

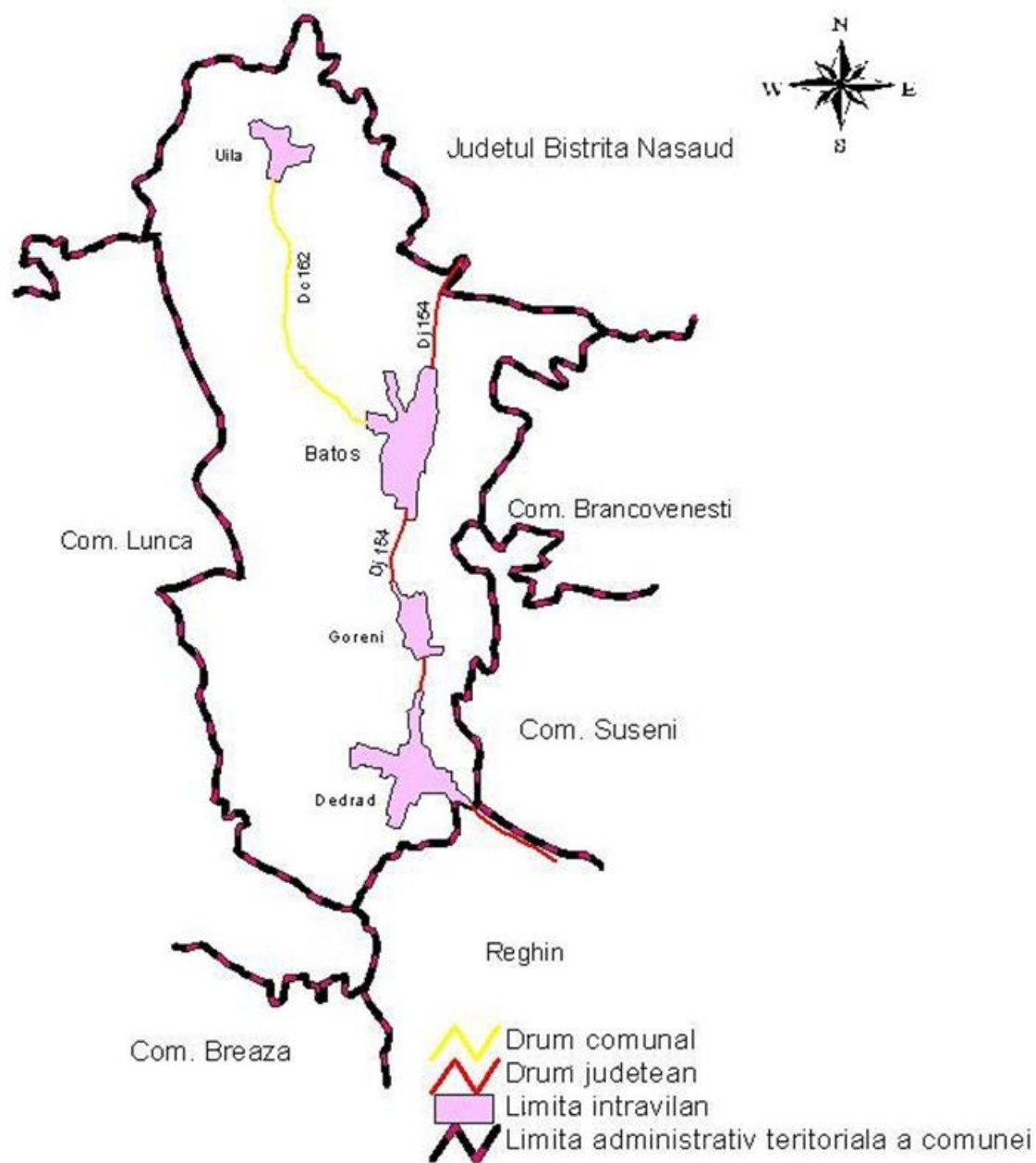
Comuna Batoș este situată în partea de nord a județului Mureș, între 46°49'-46°58' latitudine nordică și 24°36' longitudine estică.

La 15 km față de Municipiul Reghin, pe DJ 154, 47 km față de Municipiul Târgu Mureș și 45 km față de Municipiul Bistrița, de-o parte și alta a Râului Luț.



Comuna Batoș este una dintre cele mai frumoase zone ale județului Mureș, constituită în urma împărțirii administrativ-teritoriale din anul 1968 din 4 sate: Batoș, Debrad, Gorenii, Uila (cu reședința la Batoș), cuprinde un teritoriu în suprafață de 10.818 ha, situat pe următoarele coordonate geografice:

Comuna Batoș este așezată în partea de Nord a județului Mureș și este mărginită în partea de **Nord și Nord-Vest** de județul Bistrița-Năsăud (comunele Monor, Șieuț, Șieu, Teaca), în **Est** de comuna Bâncovenești, în **Sud** de orașul Reghin, iar în **Vest** de comuna Lunca.



Din punct de vedere fizico-geografic, teritoriul comunei Batoș se află situat în marea diviziune a bazinului Transilvaniei, subdiviziunea subcarpaților interni la zona I de contact cu colinele Munților Călimani. Caracteristic pentru teritoriul localității sunt formele de relief domoale, fiind situată în lunca majoră a râului Luț. Situarea comunei în această zonă a județului, cu relieful variat cât și cu lipsa unor curenți de aer puternici, asigură condițiile unui microclimat deosebit de favorabil pentru cultivarea pomilor fructiferi.

Relieful cuprinde 3 unități geomorfologice:

1) Lunca pârâului Luț, care brăzdează teritoriul comunei în direcția N-S; la intrarea pe teritoriul comunei, lunca propriu zisă are o lățime de 60-100 m, iar la ieșirea din satul Batoș, lunca se lărgiște ajungând la aproximativ 300-700 m.

2) Văile secundare – cu deschidere spre lunca pârâului Luț unde își varsă apele provenite din precipitații și topirea zăpezilor, majoritatea afluenților având un caracter torențial.

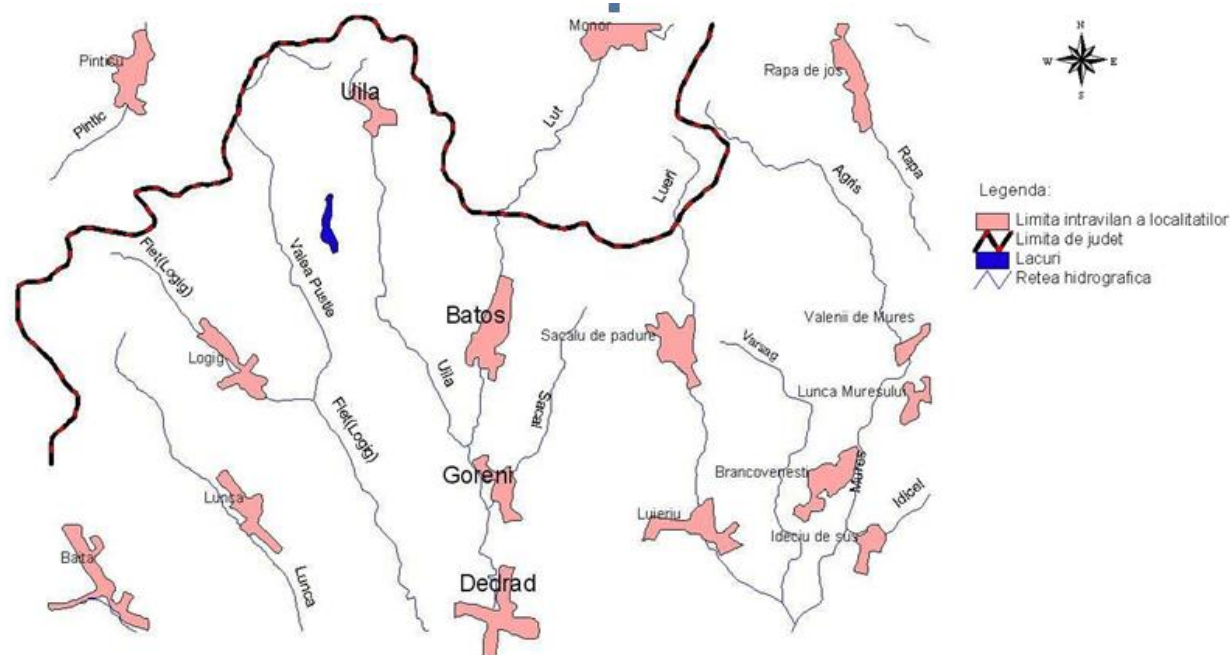
3) Versanți cu diferite forme și înclinații – ocupă mai mult decât jumătate din suprafața întregului teritoriu. Versanții cu expoziție nordică, cu înclinații de 3-15° sunt slabi afectați de eroziuni și sunt folosiți ca teren arabil. Versanții cu înclinații între 15-25° sunt afectați de eroziuni și, în parte, cultivați cu viță de vie, altitudinea maximă este reprezentată de versanții situați în extremitatea Nordică a teritoriului și în special la zona de contact cu colinele Munților Călimani: 750 m Dealul Roșu, „Cetate”.

Din punct de vedere hidrografic, teritoriul comunei Batoș se află situat în bazinul Mureșului, având ca și bazin secundar pârâul Luț. Adâncimea pânzei freatice variază în funcție de formele de relief.

Perimetrul comunei Batoș este străbătut de următoarele ape curgătoare:

- Luțul, pârâu, străbate localitățile Batoș, Gorenii, Dedrad, și se varsă în Mureș în Raza comunei Glodeni, cu o lungime a cursului de apă de 48 km. Și cu un bazin de recepție de 359 km². Râul are o cotă de izvor la 790 m iar punctul de vărsare al acestuia este în satul Glodeni (comuna Glodeni) unde se găsesc mai multe lacuri naturale și două lacuri artificiale de pescuit, râul emisar fiind Mureșul.

- Valea Uilii, pârâu, străbate satul Uila și se varsă în Luț la Sud de Batoș;
- Valea Logigului, pârâu în partea de N-V a satului Gorenii, se varsă în Luț.



Spațiul comunei Batoș este situat în zona cernoziomurilor și a solurilor brune de pădure. Există și soluri aluviale, acestea întâlnindu-se îndeosebi în lunca Luțului. Dezvoltarea teritorială a localității, în ceea ce privesc condițiile geotehnice, este corespunzătoare pentru construcțiile civile, cu excepția localității Uila unde terenul este fragmentat și sunt porțiuni cu alunecări de teren. Astfel în cazul unor construcții majore fiind necesare studii de spacialitate pentru fiecare obiectiv.

Vegetația. În funcție de condițiile biogeografice, elementele vegetației tipice, comuna Batoș face parte din zona de vegetație a foioaselor, subzona stejarului. Se întâlnesc păduri din speciile: *Quercus pedunculata*, *Quercus pubescens*, iar speciile secundare întâlnite sunt: *Carpinus betulus*, *Fagus silvatica*, *Ulmus glabrae*, etc. Condițiile naturale ale teritoriului comunei Batoș sunt foarte favorabile cultivării pomilor fructiferi.

1.3. Resurse

Gama variată de resurse naturale prezente în zona comunei Batoș: terenuri agricole fertile, propice cu precădere pomiculturii și viticulturii, sedimentele de argilă muntoasă și de

roci pentru construcții, pădurile de foioase și conifere, izvoarele de apă recomandă Batoșul oricărui investitor care dorește să investească într-un domeniu de exploatare și uilizare a acestor resurse.

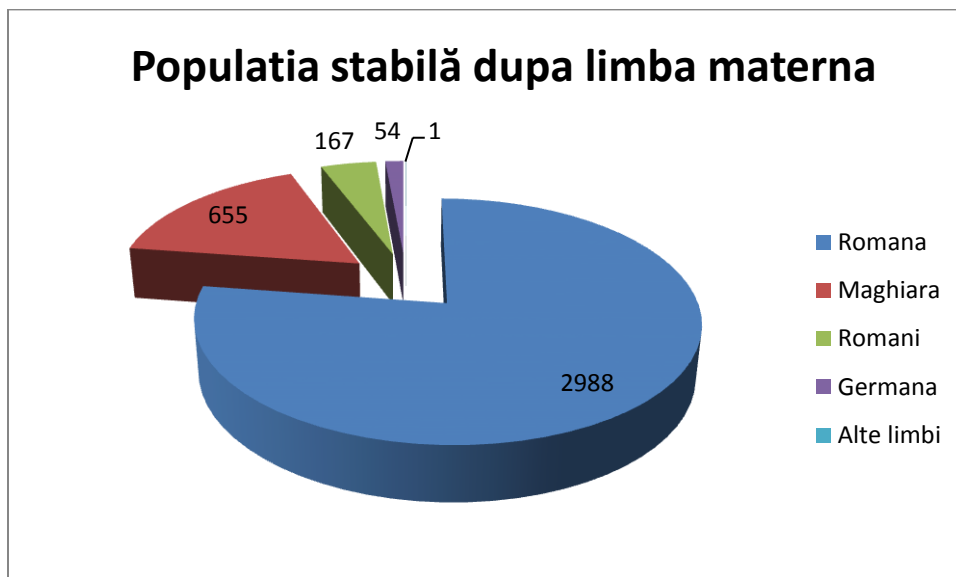
1.4. Populație

Conform recensământului efectuat în 2011, populația comunei Batoș se ridică la 3.865 de locuitori, în scădere față de recensământul anterior din 2002, când se înregistraseră 4.173 de locuitori.

Majoritatea locuitorilor sunt români (69,28%). Principalele minorități sunt cele de maghiari (17,04%), romi (9,98%) și germani (1,83%). Pentru 1,76% din populație, apartenența etnică nu este cunoscută. Din punct de vedere confesional, majoritatea locuitorilor sunt ortodocși (71,45%), dar există și minorități de romano-catolici (10,7%), reformați (6,95%) și evanghelici (5,63%). Pentru 1,96% din populație, nu este cunoscută apartenența confesională.

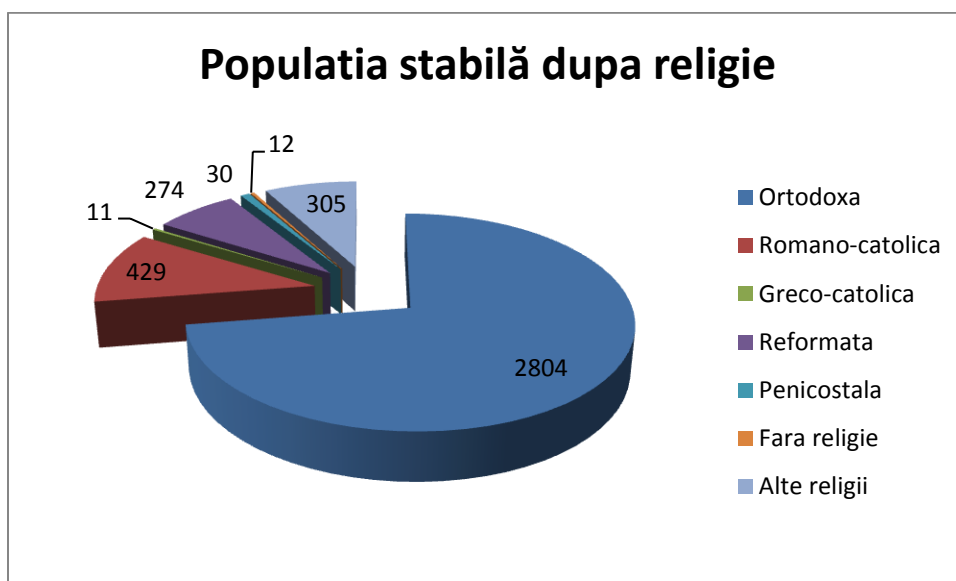
Populatia stabilă dupa limba materna:

	TOTAL	Romana	Maghiara	Romani	Germana	Alte limbi
BATOȘ	3865	2988	655	167	54	1



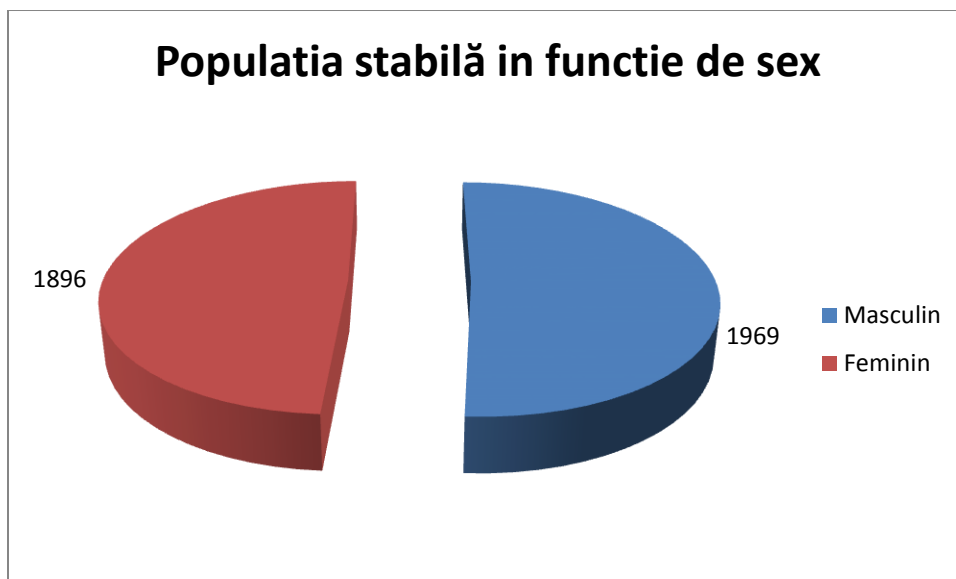
Populatia stabilă după religie:

	TOTAL	Ortodoxa	Romano-catolica	Greco-catolica	Reformata	Penicostala	Fara religie	Alte religii
BATOȘ	3865	2804	429	11	274	30	12	305



Populatia stabilă în funcție de sex:

	TOTAL	Masculin	Feminin
BATOȘ	3865	1969	1896



1.5 Infrastructura

În mediul rural, drumurile constituie ruta de transport cea mai importantă, dar calitatea și în general dezvoltarea acestora și a traficului este încă departe de a îndeplini standardele europene. Doar jumătate dintre comune au acces direct la rețeaua de drumuri, iar din acest motiv se poate spune că rețeaua de drumuri actuală deservește doar 3/5 din totalul populației rurale. Mai mult de 25% dintre comune nu pot utiliza drumurile în perioadele cu precipitații.

Accesul este asigurat prin drumul județean DJ 154, care face legătura cu Reghin (Dn 15) – Dedrad – Gorenii – Batoș – Limita Jud. Bistrița-Năsăud.

Drumurile comunei:

*Strategia de Dezvoltare Locală a Comunei Batoș
2014 - 2020*

Nr. crt.	Categorie drum	Denumire	Lungime totală (km)
1	Drum asfaltat	DC 162 Origine: Batoș (DJ 154) Destinație: Uila	7,120

Străzile comunei

Toate strazile sunt intabulate si pietruite. Exista Sudiu de Fezabilitate pentru Modernizare strazi.

Nr. crt.	Categorie stradă Asfaltată/pietruită /pământ	Denumire	Lungime stradă (m)	Lățime stradă (m)
Localitatea Batoș				
1	pietruită	Strada 1	266	6
2	pietruită	Strada 2	415	6
3	pietruită	Strada 3	300	6
4	pietruită	Strada 4	1025	6
5	pietruită	Strada 5	480	6
6	pietruită	Strada 6	780	6
7	pietruită	Strada 7	265	6
8	pietruită	Strada 8	120	6
9	pietruită	Strada 9	105	6
10	pietruită	Strada 10	763	6
11	pietruită	Strada 11	282	6
12	pietruită	Strada 12	104	6
13	pietruită	Strada 13	480	6
14	pietruită	Strada 14	168	6

*Strategia de Dezvoltare Locală a Comunei Batoș
2014 - 2020*

15	pietruită	Strada 15	206	6
Localitatea Dedrad				
16	pietruită	Strada 1	755	6
17	pietruită	Strada 2	1129	6
18	pietruită	Strada 3	740	6
19	pietruită	Strada 4	440	6
20	pietruită	Strada 5	363	6
21	pietruită	Strada 6	427	6
22	pietruită	Strada 7	302	6
23	pietruită	Strada 8	208	6
24	pietruită	Strada 9	104	6
Localitatea Goreni				
25	pietruită	Strada 1	300	6
26	pietruită	Strada 2	829	6
27	pietruită	Strada 3	190	6
28	pietruită	Strada 4	55	6
29	pietruită	Strada 5	102	6
30	pietruită	Strada 6	150	6
31	pietruită	Strada 7	101	6
32	pietruită	Strada 8	323	6
33	pietruită	Strada 9	86	6
34	pietruită	Strada 10	110	6
Localitatea Uila				
35	pietruită	Strada 1	110	6
36	pietruită	Strada 2	710	6
37	pietruită	Strada 3	535	6

1.6 Utilități

Comuna Batoș dispune de:

- *Rețea energie electrică* – comuna este electrificată în totalitate – se dorește extinderea acesteia odata cu aprobarea noului Plan Urbanistic General al comunei;
- *Iluminatul public* – asigurat în toate localitățile din comună;
- *Rețea de alimentare cu apă potabilă* – există în localitățile Batoș, Dedrad și Goreni, cu un total de 50 km de conducte. Totodată există rețea până în centrul localității Uila (6,800 km) urmând a se realiza și rețeaua stradală respectiv branșamentele - pentru aceasta există Studiu de Fezabilitate;
- *Rețea de canalizare* – nu există rețea de canalizare – până la data realizării prezentei SDL există Studiu de Fezabilitate pentru Inițiere canalizare și stație de epurare în satele Dedrad, Goreni și Batoș;
- *Rețea telefonie fixă* – existent;
- *Rețea de alimentare cu gaz metan* - există în toată comuna;
- *Acces la cablu TV și Internet* – existent;
- *Colectarea deșeurilor* – este asigurată bilunar de Compania de salubritate SC SYLEVI SALUBRISERV SRL.

Lipsa rețelei de canalizare are o influență negativă asupra stării de sănătate a populației; deversarea directă a apelor uzate menajere crescând riscul, prin poluarea apei freatică.

1.7 Mediu

Clima este moderată. Temperatura medie anuală este cuprinsă între 8° și 9° Celsius. Lunile cele mai reci sunt ianuarie și februarie, iar cele mai calde sunt iulie și august, date specifice climatului boreal umed. Suma temperaturilor zilnice din perioada martie-octombrie este de 3251°, iar în perioada 1 mai – 31 octombrie de 2888°, temperaturi suficiente pentru

perioadele de vegetație a principalelor plante agricole care se cultivă. Brumele cele mai timpurii cad de obicei la sfârșitul lunii septembrie, sunt frecvente în luna octombrie, iar cele târzii au fost semnalate în martie, aprilie și chiar în luna mai . Frecvența medie a zilelor geroase (-10°C) este de 27,7 zile iar frecvența medie a zilelor de îngheț este de 120,3 zile. Durata medie a intervalului de zile cu temperaturi mai mari de 0°C este de 244,7 zile. Data aproximativă a primului îngheț este la mijlocul lunii octombrie iar a ultimului îngheț la mijlocul lunii aprilie (desigur, datele diferă de la an la an). Vânturile specifice sunt cele din vest cu frecvențe și intensități destul de mari. Regimul pluviometric. Media anuală a precipitațiilor atmosferice este de aproximativ 636 mm.

Aspecte de mediu critice (existente sau potențiale) sub aspectul poluării apelor de suprafață și subterane:

- Inexistența unei rețele de canalizare în toate localitățile și la toți utilizatorii de apă; aceștia utilizează ca sursă de apă puțuri individuale săpate la mică adâncime.

Aspecte de mediu critice sub aspectul deteriorării solurilor

- Defrișarea suprafețelor forestiere – are o influență directă asupra degradării peisajului, a valorii sale estetice și indirectă, prin fenomenele de alunecări de teren pe care le favorizează. Deși unele terenuri sunt slab erodate sau, pe anumiți versanți, alunecările de teren sunt stabilizate, folosirea neadecvată poate determina eroziunea acestora în grade mai avansate sau reactivarea alunecărilor. Totodată, reducerea suprafeței ocupate de păduri influențează negativ echilibrul ecosistemului forestier.

Aspecte de mediu critice sub aspectul alunecărilor de teren și inundațiilor

- Neregularizarea pâraurilor Luțu și Luțul Mic conduce la situații de inundații și implicit la alunecări de teren în zona malurilor acestora,

1.8 Economia locală

Activități specifice zonei: Pomicultură, Viticultură, Creșterea animalelor

Activități economice principale: Comerț, Alimentație publică, Prestări servicii diverse, ,Producție și comercializare fructe, Morărit, panificație, Farmacie și produse veterinare, Producție brânzeturi, Producție și comercializare oțet de mere și sucuri naturale din fructe, Construcții civile

La nivelul comunei există 39 agenți economici din care 22 agenți economici au ca activitate comerțul cu amănuntul, 4 agenți economici desfășoară activități în industria alimentară (Otet, vin, produse lactate, morarit), 10 agenți economici comercializează produsele obținute (fructe, legume, miere, lapte). Este de remarcă numărul angajaților care însumează aproximativ 112 persoane.

Principalii producători locali:

- 1 SC AGROHORTICOLA BATOS SRL- DOMENIUL: FRUCTE
2. SC AGROMAT SRL- DOMENIUL: LAPTE
3. SC GLOBIVET SRL- DOMENIUL: PRODUSE LACTATE (FABRICA)
4. SC AMB WINE SRL- DOMENIUL: VIN
5. SC PANIPLAST SRL- DOMENIUL: MORARIT
6. SC ACETO SRL – DOMENIUL: OTET
7. 4 ASOCIATII ALE CRESCATORILOR DE TAURINE - DOMENIUL: LAPTE
8. SC SERVAGRO SRL- DOMENIUL: LAPTE
9. II.NAGY EVA- DOMENIUL: LEGUME
10. II MOLDOVAN IOAN – DOMENIUL: MIERE DE ALBINE
11. I.I. SZEKELY FERENC – DOMENIUL: MIERE DE ALBINE
12. SC POMICOLA BATOS- DOMENIUL: FRUCTE

1.9 Educație

În prezent, în comuna Batoș există două școli gimnaziale cu clasele I-VIII, în localitățile Batoș și Dedrad, două școli cu clasele I-IV în localitățile Goreni și Uila



și patru grădinițe (foto: Grădinița cu Program Normal Goreni) – câte una în fiecare localitate.

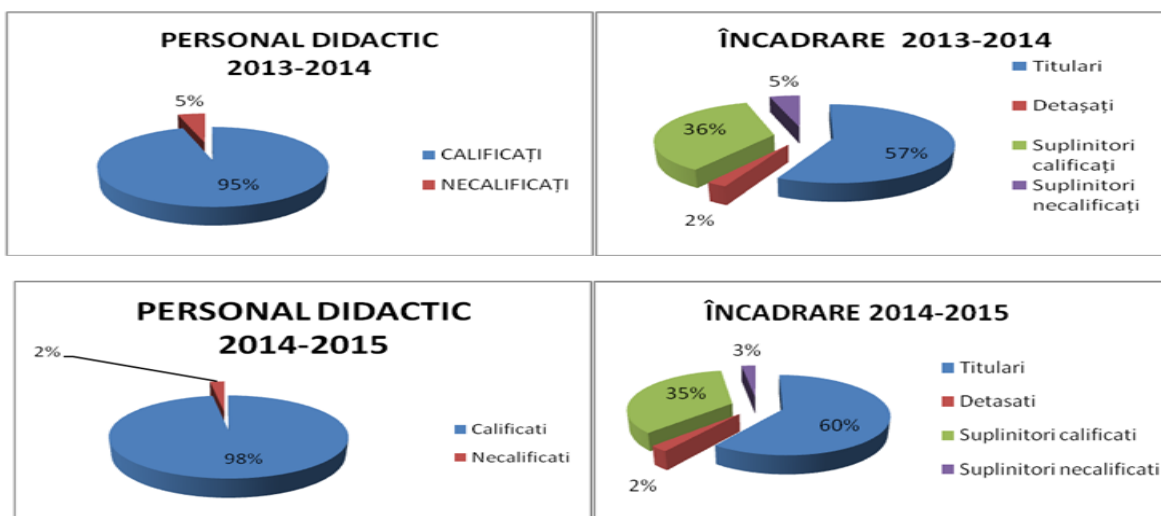
În ceea ce privește încadrarea cu personal didactic, în anul școlar 2014-2015, au funcționat în cadrul unității un număr de 41 de cadre didactice distribuite pe cicluri de învățământ astfel:

Învățământ preșcolar	Învățământ primar	Învățământ gimnazial
----------------------	-------------------	----------------------

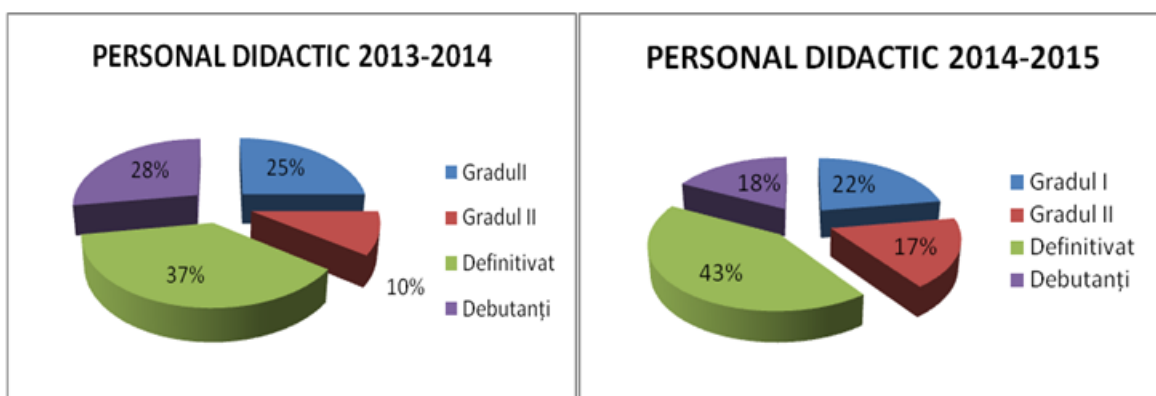
7	14	20
---	----	----

Numărul de cadre didactice față de anul 2013-2014 este în scădere cu un cadru.

Privind nivelul calificării personalului didactic, în acest an școlar sunt încadrate 40 cadre didactice calificate și 1 cadru didactic necalificat, ceea ce reprezintă procentual 97 % personal calificat.



Din cele 41 cadre didactice, 24 au fost titulari în unitate, 16 suplinitori calificați și 1 cadru suplinitor necalificat.



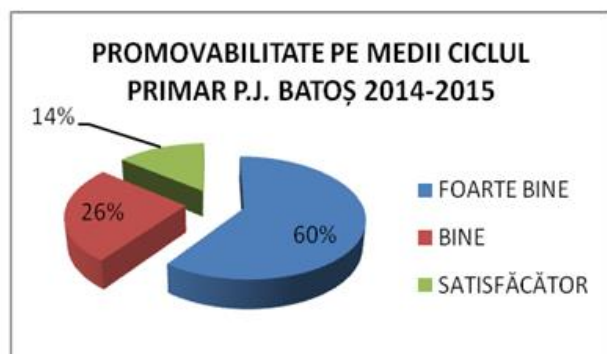
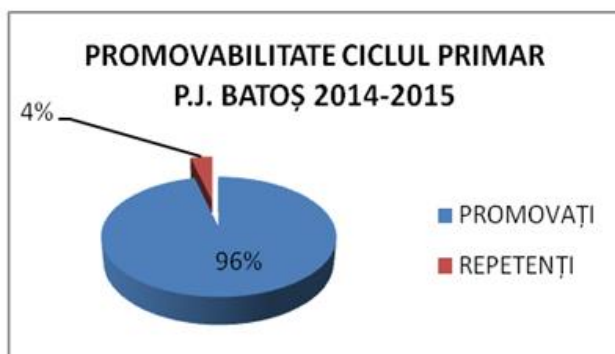
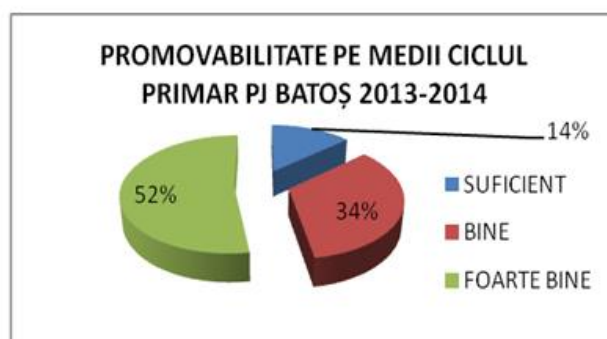
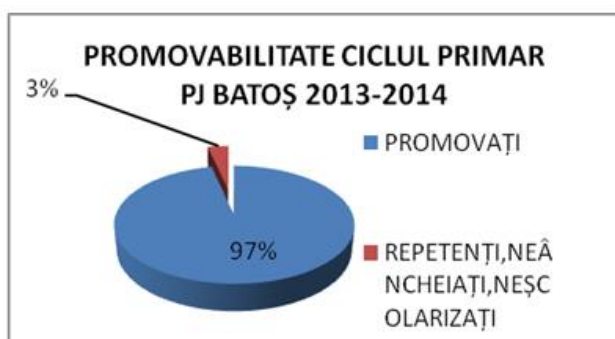
La începutul anului școlar 2014-2015, au fost înscriși la Școala Gimnazială Batoș un număr de 462 copii, din care preșcolari 122, 190 elevi de ciclul primar, iar la gimnaziu 150, repartizați astfel la structurile unității:

*Strategia de Dezvoltare Locală a Comunei Batoș
2014 - 2020*

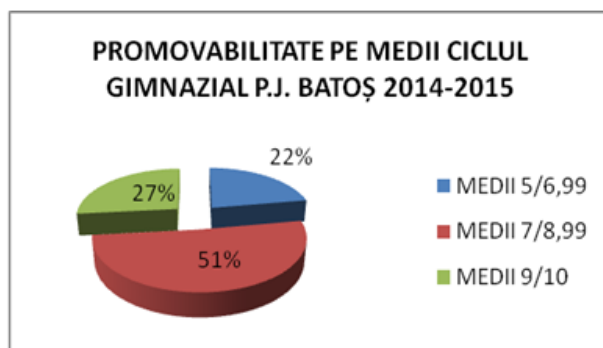
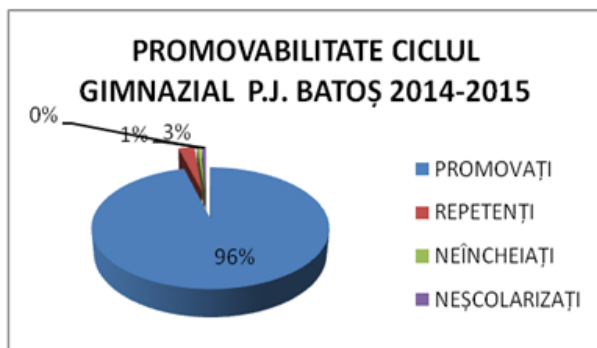
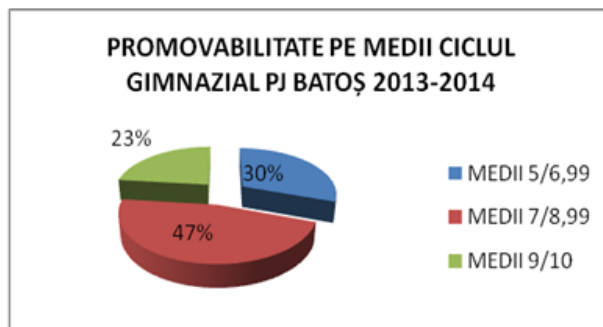
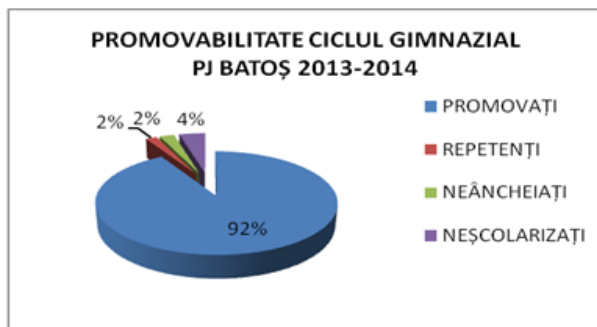
	Învățământ preșcolar				Învățământ primar				Învățământ gimnazial		Total
	Batoș	Dedrad	Uila	Goreni	Batoș	Dedrad	Uila	Goreni	Batoș	Dedrad	
Sept. 2014	32	45	16	29	72	75	11	32	72	78	462
Veniți	1	2	-	-	-	-	-	-	-	-	3
Plecați	-	-	-	1	1	2	-	-	-	2	6
Ianuarie 2015	33	47	16	28	71	73	11	32	72	76	459
Veniți	-	-	-	-	2	-	-	1	-	-	3
Plecați	-	-	-	-	-	4	-	-	2	-	6
Iunie 2015	33	47	16	28	73	69	11	33	70	76	456

La sfârșitul anului școlar, situația este următoarea : total preșcolari și elevi 456, preșcolari 124, elevi de ciclu primar 186, iar la gimnaziu 146.

Promovabilitatea aferentă anului școlar 2014-2015, comparativ cu anul școlar 2013-2014 se prezintă astfel:



*Strategia de Dezvoltare Locală a Comunei Batoș
2014 - 2020*



SITUAȚIA DISCIPLINARĂ PJ BATOȘ 2014-2015

*Strategia de Dezvoltare Locală a Comunei Batoș
2014 - 2020*

		SEMESTRUL I			SEMESTRUL II			TOTAL 2014-2015		
		total	motiv	nem	total	motiv	nem	total	motiv	nem
Batoș- Dedrad	V A	278	173	105	681	440	241	959	613	346
	VI A	345	224	121	492	396	96	807	620	187
	VII A	894	541	353	798	448	350	1692	989	703
	VIII A	1490	1142	348	1105	757	348	2595	1899	696
PJ BATOȘ	TOTAL PJ GIMN BATOȘ 2014-2015	3007	2080	927	3076	2041	1035	6083	4121	1962
PJ BATOȘ	TOTAL PJ GIMN BATOȘ 2013-2014	2904	2012	892	3592	2214	1378	6498	4217	2281
PJ BATOȘ	TOTAL PJ GIMN.BATOȘ 2012-2013	2364	1344	1054	5389	3746	1643	7789	5090	2586
PJ BATOȘ	TOTAL PJ GIMN.BATOȘ 2011-2012	2250	1498	752	5489	3355	2134	7739	4853	2890
PJ BATOȘ	TOTAL PJ GIMN.BATOȘ 2010-2011	2976	2314	654	4948	3926	1030	7924	6240	1684

1.10 Sănătate și asistența socială

Pe raza comunei funcționează:

- Localitatea Batoș:
 - 1 dispensar uman;
 - 1 farmacie;
 - 1 dispensar veterinar;
- Localitatea Dedrad:
 - 1 dispensar uman;
 - 1 farmacie;

In comună își desfășoară activitatea doi medici de familie și un medic veterinar.

Primăria dispune de un serviciu de asistență socială, acreditat de Ministerul Muncii și Protecției Sociale.

Serviciile sociale asigurate de primărie sunt ajutorul social, ajutorul de deces, alocația familială complementară și de susținere pentru familia monoparentală, ajutor pentru

încălzire. În ceea ce privește asistența socială, numărul persoanelor asistate a variat în ultimii ani, în anul 2014 numărul acestora fiind de 42 de persoane care au primit ajutor social în baza Legii Venitului Minim Garantat. În evidențele primăriei, printre persoanele asistate care primesc indemnizație/ajutor social, există un număr de 30 persoane cu dizabilitati (18 asistenți personali) și 9 familii monoparentale.

1.11 Cultură, sport și agrement

1.11.1 Cultura

Monumente istorice de pe teritoriul comunei:

- Așezarea de la Batoș supranumită "Grajduri" din satul Batoș, comuna Batoș care datează din aproximativ sec. III - IV Epoca romană ;
- Situl arheologic de la "Gledinel" din satul Batoș, comuna Batoș, unde au fost localizate mai multe așezări datând din mai multe perioade: sec. VIII - X Epoca medievală timpurie; epoca daco-romană; Hallstatt; Epoca bronzului; Perioada de tranziție la epoca bronzului; Neolitic; Neolitic timpuriu. În zonă, conform mărturiilor localnicilor, ar exista un tunel subteran care face legătura cu localitatea Brâncovenești această așezare reprezentând în trecut un punct strategic în timpul războaielor. În prezent zona este împădurită și se află în administrația Primăriei Batoș.

- Situl arheologic de la Batoș din satul Batoș, comuna Batoș, reprezentat de o așezare fortificată denumită "La Cetate" datând din perioada sec. XIII Epoca medievală timpurie și cu alte anexe din sec. XIX a. Chr. Eneolitic. În prezent așezarea se află înconjurată de pădure iar suprafața sitului arheologic intră în administrația Primăriei Batoș. Obiectivul turistic La Cetate nu este exploatat la potențialul său real.

În comună există trei biserici evanghelice:

- **Biserica evanghelică din Batoș**, monument cuprins în lista monumentelor istorice sub nr. 3296:



construcția ei a fost începută în sec. al XV-lea, perioadă din care datează corul bisericii. Nava principală a bisericii a fost boltită în sec. al XVIII-lea, în stil baroc. Biserica este împrejmuită cu un zid puternic din piatră și cărămidă care cuprinde în incinta lui, împreună cu biserica și casa parohială. Turnul nu formează corp comun cu biserica, ci se înalță deasupra zidului, în apropierea porții principale. Prima consolidare a bisericii s-a făcut în sec. al XIX-lea, iar în ultimii ani s-au efectuat reparații la biserică, o centură de consolidare și acoperișul.

- **Biserica Evanghelică din Dedrad**, este o construcție relativ nouă,



construcția ei începând în anul 1884, în stil preponderent baroc, cu contraforturi pe părțile laterale.

- **Biserica Evanghelică din Uila** a fost construită în locul unei foste biserițe din lemn



pe o înălțime care domină întreg satul. Construcția ei a început în anul 1795 și, caz interesant, este complet separată și mult distanțată de turn, construit câțiva ani mai târziu (1830) în plin centrul localității. Bătrânii explică acest fapt prin dificultățile pe care le-ar fi creat transportul întregului material pentru construirea turnului pe înălțimea unde se află biserica. Apoi, în concepția sașilor, biserica trebuia să fie lângă cimitir și nu în centrul satului, și de aceea, spre mirarea tuturor celor care vizitează pentru prima dată localitatea Uila, turnul face corp comun nu cu biserica ci cu Căminul Cultural.

Biserica reformată din Gorenii, construită aproximativ în sec. al XVII-lea,



pe temelia unei biserici catolice, cu altarul asemănător bisericilor catolice, i s-a adăugat ulterior, pe aripa dreaptă, o cameră în care se depun morții.

Biserici ortodoxe există în Gorenii construită după primul război mondial, în locul unei bisericuțe din lemn, și în Batoș, construită după 1950. În Uila s-a construit o frumoasă biserică ortodoxă, sfințită de I.P.S. Andrei, Arhiepiscopul Alba Iuliei, în iulie 1997.

În Dedrad serviciul divin nu se mai se oficiază în localul Bisericii Evanghelice, construcția noului lăcaș de cult al bisericii ortodoxe(foto),



adevărată catedrală, una dintre cele mai mari și mai frumoase biserici din întreaga zonă, fiind finalizată.

Maghiarii din Batoș, Uila și Dedrad, creștini catolici, și-au amenajat frumoase așezăminte de cult. În Batoș s-a construit o biserică, în aceeași incintă cu casa parohială, în Uila s-a amenajat un frumos spațiu chiar în centrul satului, vizavi de școală, fiind transformată și adaptată o casă; în același loc s-a înălțat o turlă. Și în Dedrad s-a asigurat un spațiu adecvat pentru desfășurarea serviciului divin, într-o casă, pe strada pe care se află și școala din localitate.

Mai amintim faptul că cele trei biserici evanghelice din comună, ca și biserica reformată din Gorenii sunt și importante și impresionante monumente de arhitectură, lucru de care locuitorii satelor noastre se mândresc.

Totodată sunt importante de menționat și mormintele de război de pe teritoriul comunei Batoș, mai exact de pe teritoriul localităților Dedrad și Batoș, fiind situate în cimitirul aferent bisericii.

Un alt obiectiv cu care comuna Batoș se mândrește este organizarea „**Sărbătorii Mărului**”



la nivel local, în fiecare an, toamna. Organizarea acestei sărbători este planificată de obicei în a doua Duminică a lunii Octombrie.

Nu în ultimul rând trebuie amintit de **Intâlnirea Fiilor Satului Dedrad**, înființată în 2009 și care are loc anual la biserica, teren sport



și căminul cultural (foto). Tot anual are loc, în data de 24 ianuarie a fiecărui an, **Hora Unirii**. Aceasta manifestare culturală se desfășoară atât la căminul cultural cât și pe terenul de sport unde au loc diverseri întreceri sportive.

La nivelul comunei există un muzeu a cărui clădire, la acest moment, este retrocedată în proporție de 40%.

1.11.2 Sport și agrement

La nivelul comunei Batoș exista teren fotbal cu vestiare si tribuna, teren sport cu gazon sintetic si nocturna și 3 terenuri de fotbal neamenajate

Echipa de fotbal (inregistrata la Federeatia judeteana) a comunei este inscrisa in campionatul judetean astfel că în fiecare săptămână se joaca meci din campionat.

Cu ocazia diferitelor sarbatori: au loc o serie de activități sportive: cupa marului la fotbal, cupa 1 Decembrie, cupa Vaii Luțului unde participa echipe din comuna si comunele invecinate.

Pe lângă fotbal, în comuna Batoș au loc și alte manifestari sportive din care amintim: Crosul primaverii, cupa Marul de Aur la tenis de masa(aprox. 50 participanti din toata tara)

In ceea ce privește petrecerea timpului liber este organizat un spațiu la ieșirea din comună. Singurul turism care se practică este cel de degustare vinuri (organizat de AMB Wine). Totuși, pasionații de plimbări cu bicicleta pot găsi trasee deosebite, trasee care pot să ofere relaxarea și liniștea căutate de către doritori. Din păcate, pe teritoriul comunei Batoș nu există unități de cazare (pensiuni etc).

1.11.3 Turism

Batoșul este un sat cu diferite obiective turistice, apreciat și pentru terenurile din jur care dau roade an de an, recunoscute în toată România, aceste roade fiind **merele de Batoș**.

Printre obiectivele turistice amintim:

- Ansamblul bisericii Evanghelice, datează din secolul al XVI-lea
- Biserica Evanghelică Batoș, secololele XVI-XVIII
- Biserica stil cetate din satul Gorenii
- Lac pentru pescuit sportive
- Fostele școli evanghelice de fete și de băieți construite în 1840.

Tot în sfera turismului poate fi inclus și Situl arheologic Batos, situat in nordul judetului Mures, care atesta vechimea comunei Batos si a satelor componente.

Aici au fost realizate urmatoarele descoperiri:

- asezarea numita Grajduri, ce dateaza din secolul III - IV, din epoca romana
- situl Gledinel, din secolul VIII - X, din epoca medievals timpurie si alte asezari ce dateaza din epoca bronzului, neolitic si neoliticul timpuriu.

Localnicii din Batos afirma ca ar exista un tunel subtern care face legatura cu localitatea Brancovenesti, in trecut important punct strategic in timpul razboaielor.

Perioada medievala este reprezentata de situl arheologic "La Cetate" (satul Batos) - locuinta dateaza din perioada secolului XIII, epoca medievala timpurie, unele anexe dateaza din secolul al XIX-lea. Suprafata sitului arheologic intra sub administratia primariei Batos.

1.12 Administrația publică locală

Administrația publică locală este principalul agent al dezvoltării economice locale, soluționând o gamă largă de necesități ale dezvoltării economice prin împlinirea mai multor roluri, cum ar fi: analizează economia locală, asigură conducerea procesului de dezvoltare economică locală, administrează proiectele de dezvoltare economică locală, furnizează serviciile publice locale, întreține un climat favorabil cetățenilor și agenților economici locali.

Aparatul propriu al Primăriei funcționează, având 8 compartimente, cu un număr de 14 funcționari. Dotările Primăriei sunt la un nivel mediu, în inventarul acestei instituții aflându-se 10 calculatoare, toate conectate la Internet, 3 copiatoare, 1 fax. Primăria își desfășoară activitatea într-o clădire reabilitată în anul 2010.

Se constată că primăria Batoș nu dispune de o pagina web, informațiile fiind diseminate prin intermediul altor site-uri specializate.

Comuna este membră a mai multor asociații cu alte unități teritoriale formate în scopul dezvoltării unor proiecte și activități comune:

- ADI ECOLECT;
- ADI AQUA INVEST;

*Strategia de Dezvoltare Locală a Comunei Batoș
2014 - 2020*

- ASOCIAȚIA INTERCOMUNITARĂ A VĂII MUREȘULUI - DE UTILITATE PUBLICĂ: din care fac parte comunele: Suseni, Rușii-Munți, Răstolița, Deda, Vătava, Stînceni, Lunca Bradului, Petelea, Brîncovenești, Aluniș, Breaza, **Batoș**, Ideciu;
- ASOCIAȚIA "MICROREGIUNEA VALEA MUREȘULUI - ZONA REGHIN" din care fac parte comunele: Aluniș, Brîncovenești, Ideciu de Jos, Suseni, **Batoș**

2. Analiza SWOT:

2.1. Puncte tari

1.4. Populație	<ul style="list-style-type: none">• rata redusă a infracționalității;• forță de muncă ieftină;• disponibilitate de angajare în diferite meserii, funcție de motivarea personală;• existența persoanelor tinere, apte de muncă;
1.5 Infrastructura de transport	<ul style="list-style-type: none">• existența unei bune infrastructuri de transport, pe DJ 154;
1.6 Utilități	<ul style="list-style-type: none">• existența rețea de alimentare cu apă ce deservesc marea majoritate a locuitorilor comunei;• existența rețelei de alimentare cu gaze pentru toate localitățile comunei;• rețea de iluminat public/stradal;• acces la Internet și televiziune;• acces la sistem de telecomunicație fixă;• existența serviciului de gospodărire comunală;• existența activității de voluntariat pentru situații de urgență, care are un grad bun de dotare cu echipamente.
1.7 Mediu	<ul style="list-style-type: none">• concesionarea serviciului de colectare a deșeurilor către agenți economici autorizați;
1.8 Economia locală	<ul style="list-style-type: none">• potențial pomicol ridicat;• potențial turistic (agroturism, turism de sfârșit de săptămână, turism monahal);• existența materie prima(lapte, mere etc) in vederea prelucrării;

	<ul style="list-style-type: none">• existența unei infrastructuri convenabile de comunicații și IT;• amplasare teritorială favorabilă în ceea ce privește accesibilitatea pe cale rutieră;• existența forței de muncă disponibilă în comună;• existența agenților economici înregistrați care își au sediul sau punctele de lucru pe teritoriul comunei;
1.9 Educație	<ul style="list-style-type: none">• structura organizatorică a școlii este corespunzătoare la nivelul comunei;• există un management responsabil cu implicare directă, pe toate planurile (administrativ, educativ, resurse, etc.);• comunicare formală, informală și nonformală bună;• monitorizarea activității de formare din școală este corespunzătoare, urmărește cunoașterea culturii organizaționale a școlii, corectitudinea activității și rezultatele efective ale formării personalului didactic;• asigurarea transportului elevilor cu microbuzul școlar;• aplicarea corectă și creativă a curriculum-ului școlar;• cadre didactice calificate, cu vechime atât în învățământ, cât și în școală, permite realizarea unui învățământ de calitate;• relațiile interpersonale existente favorizează crearea unui climat educațional deschis și stimulat;• situația la învățătură prezintă rezultate bune la toate nivelele;• puține tendințe de neșcolarizare sau abandon școlar;• spații școlare adecvate pentru activitatea de formare;• obiectivele propuse sunt în conformitate cu nevoile de formare ale cadrelor didactice și răspund nevoilor școlii și ale colectivului de elevi;

	<ul style="list-style-type: none"> • nu s-au înregistrat fenomene de delincvență sau infracționalitate la nivelul școlii;
1.10 Sănătate și asistența socială	<p>Sănătate</p> <ul style="list-style-type: none"> • existența și buna funcționare a cabinetelor individuale de medicină de familie; • toti locuitorii sunt înscriși la un medic de familie; <p>Asistența socială</p> <ul style="list-style-type: none"> • pondere medie a populației cu nevoi de asistare; • informare operativă cu privire la formele de ajutor de stat; • administrația locală asigură servicii pentru protecția socială;
1.11 Cultură, sport și agrement	<ul style="list-style-type: none"> • existența unei zone cu puternice tradiții în domeniul cultural și spiritual; • experiența organizării și promovării activității culturale: - “Sărbătoarea Mărului”, “Fii satului” etc ; • prezența pe raza comunei a multor obiective culturale;
1.12 Administrația publică locală	<ul style="list-style-type: none"> • existența unui segment de populație pregătit profesional; • implicarea activă a Primăriei în problemele comunității; • existența instituțiilor de bază, protecție civilă și ordine publică; • deschiderea administrației actuale către investiții; • existența spațiului adecvat și a logisticii adecvate pentru buna desfășurare a activităților APL.

2.2. Puncte slabe

1.4. Populație	<ul style="list-style-type: none"> • îmbătrânirea populației (spor natural negativ, migrarea tinerilor spre centre urbane); • număr relativ mare al persoanelor inactive;
----------------	---

	<ul style="list-style-type: none"> • scăderea natalității; • migrarea persoanelor cu pregătire profesională, în special spre mediul urban și în străinătate; • capacitatea financiară relativ scăzută a locuitorilor zonei;
1.5 Infrastructura	<ul style="list-style-type: none"> • starea tehnică necorespunzătoare a infrastructurii rutiere – străzi neasfaltate, lipsa infrastructurii pietonale; • indicatoare rutiere insuficiente în unele zone cu risc (în special la trecere de pietoni cu avertizare sonoră și luminoasă); • Stare tehnică necorespunzătoare a drumurilor de exploatare agricole și forestiere ; • necesitatea extinderii drumurilor de interes local (strazi) în zonele vizate de extinderea PUG; • fonduri locale insuficiente pentru reabilitarea și modernizarea drumurilor, a podurilor și podețelor existente în comună; • lipsa unui sistem video de supraveghere stradală; • posibilități financiare reduse ale localnicilor pentru reabilitarea clădirilor • inexistența surselor de energie „verde”;
1.6 Utilități	<ul style="list-style-type: none"> • lipsa rețelei de alimentare cu apă potabilă în localitatea Uila; • lipsa rețelei de canalizare ape menajere în toate localitățile comunei; • debit de apă necorespunzător – necesitatea construirii de rezervoare de stocare apă în fiecare localitate; • necesitatea extinderii rețelei de electricitate, apă și gaze naturale în zonele vizate de extinderea PUG;
1.7 Mediu	<ul style="list-style-type: none"> • depozitarea necorespunzătoare a deșeurilor menajere; • lipsa utilaje pentru deszapezire, decolmatare și curățare

	<p>santuri</p> <ul style="list-style-type: none">• scăderea suprafețelor împădurite;
1.8 Economia locală	<ul style="list-style-type: none">• neînregistrarea sistematică a imobilelor în sistemul integrat de cadastru și carte funciara• lipsa unui magazin de produse tradiționale;• număr redus al persoanelor pregătite pentru diferite meserii (comerț, servicii, construcții, turism) prin cursuri de calificare/specializare;• forță de muncă nespecializată;• buget redus al APL, pentru susținerea proiectelor de investiție în resursa umană și a celor de dezvoltare locală;• interes scăzut al agenților economici locali pentru formarea profesională a angajaților;• număr redus al investitorilor străini de comună;• strategie neperformantă la nivelul comunei în ceea ce privește stimularea înființării de IMM-uri având ca rezultat nivelul redus de dezvoltare al acestui sector;• număr redus al locurilor de muncă pe piața locală;• experiență redusă/ lipsă de experiență a agenților economici locali, în domenii de actualitate pentru afaceri - marketing și management;• insuficienta procesare locală a produselor vegetale și animale;• migrația populației active în zone dezvoltate ale României și în țări din spațiul european;• lipsa pieței de materii prime și a celei de desfacere a produselor pe raza comunei;• dificultăți întâmpinate în inițiativele de asociere dintre producătorii locali;

	<ul style="list-style-type: none"> • investiții autohtone/ străine în dezvoltarea meșteșugurilor tradiționale, aflate la nivel foarte scăzut; • diversitatea redusă a domeniilor economice reprezentate de către agenții economici activi pe teritoriul comunei;
1.9 Educație	<ul style="list-style-type: none"> • necesitatea reabilitării clădirii școlii din localitatea Uila; • necesitatea reabilitării clădirii grădiniței din localitatea Dedrad; • lipsa camerelor video de supraveghere în școli; • lipsa mobilierului și a echipamentelor necesare desfășurării actului educational; • familiile elevilor nu sunt implicate suficient în activitatea de educare a copiilor; • starea motivațională a cadrelor didactice și a elevilor este scăzută; • stare materială precară și nivel scăzut de cultură și instruire al unor familii; • existența unor elevi cu probleme de adaptare; • migrația elevilor din satele componente comunei, spre școala de oraș și depopularea școlară a structurilor locale școlare; • accesul dificil, din punct de vedere material, la activitățile de perfecționare didactică; • fonduri insuficiente/ inexistente pentru premiarea performanței școlare a elevilor; • lipsa unor programe de tipul „Școala după școală” în toate satele comunei (cu excepția satului Gorenii); • lipsa sălilor de sport în localitățile Dedrad, Gorenii și Uila;
1.10 Sănătate și	Sanatate

<p>asistența socială</p>	<ul style="list-style-type: none"> • lipsa asistenților medicali comunitari; <p>Asistența socială</p> <ul style="list-style-type: none"> • personal insuficient angajat în structurile de resort ale administrației publice locale; • existent unu număr relativ mare de persoane vârstnice cu venituri mici; • insuficientă implicare a societății civile; • percepere denaturată a scopului asistenței sociale, din partea populației; • inexistența unor servicii adresate persanelor vârstnice sau/și cu dizabilități (îngrijiri la domiciliu/ centre de zi și centre de primire); • lipsa voluntariatului în domeniul serviciilor pentru vârstnici; • lipsa unui centru multifuncțional în care să fie organizate servicii/ activități pentru diferite categorii de persoane defavorizate
<p>1.11 Cultură, sport și agrement</p>	<ul style="list-style-type: none"> • fonduri insuficiente pentru reabilitarea și modernizarea tuturor clădirilor ce adăpostesc lăcașuri de cultură; • necesitatea reabilitării clădirii muzeului; • lipsa parcurilor de joacă amenajate și dotate corespunzător; • lipsa fondurilor necesare susținerii și promovării manifestărilor sportive și culturale; • lipsa activităților organizate de recreere – lipsa cluburi de tenis, șah, table, remi etc); • căminele culturale necesită reabilitări și dotări corespunzătoare; • spații verzi neamenajate; • informare/ participare scăzută a cetățenilor la acțiuni/ activități de

	<p>interes cultural;</p> <ul style="list-style-type: none">• posibilități financiare reduse pentru promovarea obiectivelor de interes cultural de pe raza comunei;• infrastructura și baza materială în declin;• lipsa de terenuri de volei , baschet și minifotbal;
1.12 Administratia publică locală	<ul style="list-style-type: none">• Plan Urbanistic General neactualizat – necesitatea extinderii spațiului intravilan, respectiv includerea în intravilanul comunei a terenurilor de interes situate în extravilan;• sediul administrativ necorespunzător funcționării la capacitate maximă a aparatului propriu;• lipsa spații pentru gararea utilajelor din dotare;• legislație insuficient cunoscută de către personalul din instituțiile publice, ca urmare a numărului mare de schimbări legislative;• insuficientă comunicare între instituțiile publice;• aplicarea legilor, uneori în moduri diferite, ca urmare a necorelării normelor metodologice.

2.3. OPORTUNITĂȚI

1.4. Populație	<ul style="list-style-type: none">• existența unor reglementări care stipulează acordarea de facilități angajatorilor care creează noi locuri de muncă pentru șomeri, tineri absolvenți etc.;• creșterea nivelului de calificare prin participarea la programe de pregătire profesională derulate în cadrul proiectelor finanțate prin FS;• modificarea mentalității persoanelor disponibilizate, prin abordarea de atitudini active pe piața muncii (căutare a unui loc de muncă, reconversie profesională);• implicarea autorităților locale în problemele comunității, în vederea
----------------	---

	identificării de soluții financiare, materiale;
1.5 Infrastructura	<ul style="list-style-type: none"> • programe finanțate din Fondurile Structurale și de Coeziune pentru infrastructură perioada 2014-2020; • posibilitatea atragerii de fonduri europene în vederea dezvoltării infrastructurii și turismului;
1.6 Utilități	<ul style="list-style-type: none"> • programe finanțate din Fondurile Structurale și de Coeziune pentru infrastructură perioada 2014-2020;
1.7 Mediu	<ul style="list-style-type: none"> • programe finanțate din Fondul de Mediu pentru perioada 2014-2020;
1.8 Economia locală	<ul style="list-style-type: none"> • existența Programului National de Cadastru și Carte Funciara, fonduri nerambursabile pentru înregistrarea sistematică a imobilelor în sistemul integrat de cadastru și carte funciara; • programe finanțate din Fondurile Structurale și de Coeziune pentru calificare/ recalificare/specializare în meserii din domeniile cerute pe piață; • existența oportunităților de finanțare a activităților, prin programe în cadrul fondurilor europene; • cofinanțare din resurse guvernamentale a proiectelor de dezvoltare a infrastructurii rurale, a activităților generatoare de venit; • posibilități de îmbunătățire a infrastructurii de transport prin programele 2014-2020 în vederea facilitării accesului către agenții economici locali și dinspre aceștia către piețele de desfacere a producției; • posibilitatea dezvoltării agroturismului prin atragerea fondurilor europene pentru construcția pensiunilor; • diversificarea activităților economice, în special în sectorul serviciilor;

	<ul style="list-style-type: none"> • existența de terenuri proprietate publică disponibile concesiunii/ vânzării; • utilizarea tehnologiilor performante; • posibilitatea amenajării de trasee de turism pe bicicletă;
1.9 Educație	<ul style="list-style-type: none"> • bună colaboare cu I.S.J. și C.C.D.; • existența Programului Guvernamental de acordare a unor produse lactate și de panificație „Cornul și laptele”; • existența programului de acordare de rechizite școlare gratuite; • infuzia de resurse financiare în școală pentru manuale școlare, reparații curente și capitale; • varietatea cursurilor de perfecționare și formare continuă oferite de CCD; • dorința pentru schimburi de experiență și pentru acțiuni organizate în parteneriat (programe Erasmus etc);
1.10 Sănătate și asistența socială	<p>Sănătate</p> <ul style="list-style-type: none"> • linii de finanțare externe și includerea unei linii de buget local în vederea cofinanțării eventualelor aplicații, acțiuni/ activități. <p>Asistența socială</p> <ul style="list-style-type: none"> • existența la nivel național, de programe consistente destinate asistenței sociale; • posibilitatea înființării unor structuri ale economiei sociale;
1.11 Cultură, sport și agrement	<ul style="list-style-type: none"> • stimularea creativității și inițiativei locale prin revigorarea și valorificarea tradițiilor culturale – artistice (serbări, hore, etc) • atragerea de surse de finanțare pentru conservarea și modernizarea obiectivelor culturale de pe raza comunei; • dezvoltarea programelor de înfrățire cu localități din țară și/ sau străinătate;

	<ul style="list-style-type: none"> • implicarea mai dinamică a instituțiilor de învățământ de pe raza comunei în desfășurarea activităților cu caracter cultural; • parteneriate cu instituții culturale județene, naționale și europene în vederea unei mai bune cunoașteri și promovări a culturii locale.
1.12 Administrația publică locală	<ul style="list-style-type: none"> • dezvoltarea sentimentului de apartenență la comunitate; • creșterea autonomiei locale în actul administrativ; • posibilitatea accesării de fonduri guvernamentale și europene pentru organizarea de sesiuni de instruire pe diverse domenii de activitate; • implementarea de proiecte de mediatizare a legislației; • aplicarea principiului transparenței în activitatea instituțiilor publice;

2.4. AMENINȚĂRI

1.4. Populație	<ul style="list-style-type: none"> • menținerea tendințelor migraționiste către centrele urbane a populației tinere; • accentuarea procesului de îmbătrânire în rural; • creșterea șomajului în rândul absolvenților de liceu; • creșterea ponderii muncii la negru, cu efecte negative asupra pieței muncii, economiei locale și asistenței sociale în perspectivă;
1.5 Infrastructura	<ul style="list-style-type: none"> • apariția unor dificultăți în desfășurarea lucrărilor de infrastructură (condiții de trafic sau meteo); • costul ridicat al documentațiilor preliminare și necesitatea cofinanțării proiectelor, poate împiedica accesarea fondurilor europene;
1.6 Utilități	<ul style="list-style-type: none"> • scăderea veniturilor populației poate determina dificultăți la plata utilităților;

	<ul style="list-style-type: none"> • costul ridicat al documentațiilor preliminare și necesitatea cofinanțării proiectelor, poate împiedica accesarea fondurilor europene;
1.7 Mediu	<ul style="list-style-type: none"> • costul ridicat al documentațiilor preliminare și necesitatea cofinanțării proiectelor, poate împiedica accesarea fondurilor europene; • depozitarea necorespunzătoare a deșeurilor menajere; • lipsa utilaje pentru deszapezire, decolmatare si curatare santuri • scăderea suprafețelor împădurite;
1.8 Economia locală	<ul style="list-style-type: none"> • instabilitate legislativă; • politică financiară nefavorabilă dezvoltării afacerilor (taxe și impozite foarte multe); • adaptabilitatea scăzută la schimbare a agenților economici și a forței de muncă; • capacitate redusă de susținere financiară a modernizării; • management defectuos al piețelor de desfacere; • perpetuarea agriculturii de subzistență; • invadarea pieței interne cu produse agricole și forestiere ieftine ale țărilor beneficiare a unor fonduri substanțiale ale UE în ceea ce privește susținerea sectorului agricol; • condițiile UE dificil a fi îndeplinite de către agenții economici autohtoni, aspect care face ca, pentru majoritatea producătorilor agricoli din România, piața UE să fie inaccesibilă; • insuficientă pregătire în vederea accesării europene nerambursabile; • fonduri străine pentru investiții, relativ scăzute în raport cu

	<p>necesarul;</p> <ul style="list-style-type: none"> • cadru legislativ nefavorabil dezvoltării sectorului cercetare-dezvoltare-inovare; • profilul majoritar pur agricol al majorității satelor; • munca sezonieră doar în anotimpurile de primăvară și toamnă; • legislația națională în domeniul achizițiilor;
1.9 Educație	<ul style="list-style-type: none"> • incoerența politicilor educaționale la nivel național; • lipsa unor politici educaționale consecvente cu ținte și strategii clare care să fie urmărite indiferent de culoarea politica a partidul de la guvernare; • motivarea morală și salarială nu ajută cadrul didactic în activitate; • programe școlare prea încărcate; • formarea inițială a cadrelor didactice este deficitară. • scăderea nivelului de trai (elevi, profesori, părinți); • eliminarea fondurilor de premiere și stimulare; • creșterea numărului de șomeri în rândul părinților; • lipsa de experiență și de sprijin privind elaborarea de proiecte de finanțare; • slaba motivație a elevilor pentru învățatură; • impactul nociv a unor emisiuni TV asupra psihicului elevilor, prin promovarea subculturii și a nonvalorilor;
1.10 Sănătate și asistența socială	<p>Sănătate</p> <ul style="list-style-type: none"> • costuri ridicate ale serviciilor medicale; • legislație fluctuantă în domeniu; <p>Asistența socială</p> <ul style="list-style-type: none"> • costurile ridicate pot genera dificultăți în dotarea diverselor obiective de asistență socială care se doresc a fi înființate;

*Strategia de Dezvoltare Locală a Comunei Batoș
2014 - 2020*

	<ul style="list-style-type: none">• sistemul de ajutor social nu încurajează reintegrarea activă
1.11 Cultură, sport și agrement	<ul style="list-style-type: none">• buget insuficient alocat activităților culturale;• subfinanțare a achizițiilor de carte;
1.12 Administrația publică locală	<ul style="list-style-type: none">• practicarea unor politici discriminatorii în alocarea resurselor locale;• măsuri economice și sociale guvernamentale insuficiente și de slaba calitate;• riscul eșecului în realizarea și finalizarea unor proiecte;• colectarea dificilă a taxelor și impozitelor locale.

Orientarea de bază a strategiei o constituie potențarea punctelor tari ale comunei în vederea valorificării oportunităților de creștere și minimizarea efectelor punctelor slabe prin eliminarea factorilor care blochează dezvoltarea.

3. Analiza nevoilor și a capacității de acoperire a acestora

Autonomia locală reprezintă cel mai eficace cadru de asigurare a dezvoltării prin îmbinarea coerentă a strategiilor și resurselor naționale cu politica și posibilitățile locale.

3.1. Analiza nevoilor

Analiza nevoilor este un instrument de cercetare prin care s-a determinat problemele și ordinea priorităților acestora pentru comunitate. Este structurată pe două componente:

- Identificarea nevoilor: presupune culegerea de date despre comuna Batoș, problemele cu care se confruntă și soluțiile la aceste probleme.
- Evaluarea nevoilor: implică sintetizarea informațiilor obținute în etapa de identificare a nevoilor, stabilind priorități pentru decident: Consiliul Local Batoș.

Dacă prin analiza Swot detaliată în partea anterioară s-a reușit realizarea unei analize extensivă a nevoilor, se impune ca și următor pas o analiză intensivă a acestora prin prioritizarea lor.

În acest sens s-au luat în calcul următoarele elemente:

- Analiza socială
- Analiza instituțională

Astfel, s-a stabilit ce este necesar și de dorit pentru persoanele aparținătoare comunității Batoș, care sunt necesitățile și dorințele ce reprezintă priorități, care este soluția propusă și dacă aceasta este dorită de comunitate, care este valoarea adăugată a priorităților stabilite și agreeate de comunitate și de factorii de decizie locali.

Ca și instrumente de analiză a nevoilor s-au folosit:

- Inventarul resurselor;
- Grupul nominal – reprezentanți ai comunității care au discutat problemele, soluțiile și care le prioritizează;
- Interviewarea unui număr de persoane din comunitate, astfel încât nivelul de încredere (probabilitatea ca valoarea reală a unui indicator să fie în intervalul de încredere) să fie de 95%, iar intervalul de încredere (eroarea în care se încadrează un procent calculat pe baza eșantionului în populația totală a comunei), să fie de 5%.

Principalele nevoi identificate se referă la:

- ✓ INFRASTRUCTURA DE UTILITĂȚI;
- ✓ INFRASTRUCTURA RUTIERĂ;
- ✓ MEDIU;
- ✓ SIGURANȚA PUBLICĂ;
- ✓ TURISM;
- ✓ ACTIVITĂȚILE CULTURALE;
- ✓ MEDIUL ECONOMIC;
- ✓ SĂNĂTATE ȘI EDUCAȚIE;
- ✓ CONDIȚIILE DE INFRASTRUCTURA PRIVIND DESFĂȘURAREA ACTIVITĂȚII ZILNICE A AUTORITĂȚII PUBLICE LOCALE;

3.2. Analiza financiară

Analiza financiară reprezintă un ansamblu de instrumente și tehnici, inclusiv indicatori financiari și prognoze, care permite măsurarea situației financiare prezente a unei organizații publice sau private.

Informațiile furnizate de o contabilitate transparentă sunt utile pentru comunitatea locală în vederea evaluării și monitorizării continue a activității primarului și pentru aducerea la cunoștința publică a nerealizărilor acestuia, dacă este cazul. Indicatorii de performanță pot deveni instrumente deosebit de utile pentru factorii de decizie și funcționarii implicați în elaborarea politicilor publice locale, deoarece le oferă o imagine detaliată și în termeni (aproximativ) reali asupra situației existente și le dă posibilitatea să-și adapteze inițiativele la realitățile momentului și să-și stabilească obiective fezabile și cuantificabile.

Utilizarea finanțelor locale implică nu numai preluarea unor atribuții ale finanțelor centrale, ci și eforturi pentru creșterea resurselor locale (în special prin autofinanțare), fapt ce a dus la câștigarea unor largi competențe în materie de control juridic și bugetar.

Instrumentul prin care se realizează finanțarea comunităților locale este bugetul public local. Prin acesta se stabilește un raport între veniturile publice (reprezentate în special prin impozite și taxe locale) și nevoile sociale, urmărindu-se evitarea inechităților în repartitia sarcinilor fiscale asupra nevoilor comunităților locale, concomitent cu satisfacerea necesităților sociale ale acestora.

Veniturile administrațiilor publice locale se compun din: venituri proprii, cota din impozitul pe venitul global, cote adiționale la unele venituri ale bugetului de stat și sume de echilibrare (sume defalcate din unele venituri ale statului și transferuri cu destinație specială):

- venituri proprii;
- cota din impozitul pe venitul global;
- cote adiționale la unele venituri ale bugetului de stat;
- sume de echilibrare (sume defalcate din unele venituri ale statului și transferuri cu destinație specială).

Dat fiind impactul pe care volumul și calitatea cheltuielilor publice îl au asupra consumatorului de servicii publice locale, care este și potențialul alegător, autoritățile publice locale sunt motivate și interesate să își stabilească cât mai eficient obiectivele, direcțiile de acțiune, prioritățile și oportunitățile. În procesul de fundamentare a cheltuielilor trebuie să se urmărească anumite criterii care să contribuie la stabilirea programelor prioritare, în funcție

de nevoile comunității, la dezvoltarea unui mecanism de luare a deciziilor în vederea satisfacerii nevoilor reale ale cetățenilor, conducând finalmente la consolidarea administrației publice locale.

3.3. Profilul de eligibilitate

La nivelul administrațiilor publice locale, există o plajă variată de surse de finanțare pentru proiectele de investiții de interes local. Alegerea sursei optime de finanțare pentru un proiect de investiții dezvoltat la nivel local, implică o bună cunoaștere a legislației naționale în vigoare, a legislației europene în materie de fonduri, a Programelor Operaționale aferente fondurilor UE, precum și a nevoilor curente și viitoare ale comunității locale.

Ca urmare, pentru un obiectiv de investiție local, puntem considera una sau mai multe surse de de finanțare:

- a) **Bugetul local**
- b) **Bugetul județului Mureș**
- c) **Bugetul de stat**
- d) **Programe guvernamentale**
 - **Programul Național de Dezvoltare Locală, aprobat prin O.U.G. 28/2013;**
 - **Programul privind alimentarea cu apă la sate și locuințe sociale, conform H.G. 687/1997, cu completările și modificările ulterioare;**
 - **Programul privind Renașterea Satului Românesc – 10 case pentru specialiști, conform H.G. 151/2010, cu completările și modificările ulterioare;**
 - **Programul prioritar național pentru proiectarea și construirea de sedii pentru așezăminte culturale**
- e) **Fonduri Europene Structurale și de Investiții (prin Programe Operaționale, PNDR etc)**
 - **Program Operațional Infrastructura Mare:**

- **Program Operațional Capital Uman**
- **Program Operațional Capacitate Administrativă**
- **Program Operațional Competitivitate**
- **Program Operațional Asistență Tehnică**
- **Program Operațional Regional**
- **Program Național de Dezvoltare Rurală (PNDR)**
- f) **Guvernul României**
 - **Programul național multianual de înființare și dezvoltare de incubatoare tehnologice și de afaceri**
- g) **Clusterul de Energii Sustenabile din România– ROSENC**
 - **Programul ROSENC de Eficientizare Energetică în Iluminat**
- h) **Instituții financiare interne și internaționale**
 - **Banca Europeană de Investiții (BEI)**
 - **Banca Europeană de Investiții (BEI)**
 - **Bănci locale**
- i) **Alte surse de finanțare:**
 - **PROGRAMUL ERASMUS+**
 - **Programul de sprijin pentru beneficiarii proiectelor în domenii prioritare pentru economia românească, finanțate din instrumentele structurale ale Uniunii Europene alocate României – finanțator Fondul Național de Garantare a Creditelor pentru Intreprinderi Mici și Mijlocii;**
 - **Europa pentru Cetățeni - Componenta 2: Implicare democratică și participare civică - Măsura 2.1 Infrățirea între localități**

3.4. Analiza capacității de împrumut

Analiza financiară a administrației publice locale trebuie să țină cont de gradul de îndatorare al acesteia. În acest sens, se pot calcula mai mulți indicatori. În cele ce urmează

sunt prezentați indicatorii care permit o analiză mai apropiată de realitatea gradului de îndatorare.

Indicatori de structură ai datoriilor (reflectă evoluția duratei medii de rambursare a datoriilor):

$I1 = \text{Suma rămasă de rambursat (la } 1/1/N) / \text{Rambursări ale datoriilor în } N.$

Acest indicator ne permite sa aflăm numărul de ani care îi trebuie comunității locale pentru a rambursa totalitatea împrumuturilor actuale, restituind aceeași sumă în fiecare an.

Pentru o comunitate mică sau mijlocie am putea estima ca un rezultat mai mare de 15 ani reflectă un împrumut contractat de curând și asupra căruia nu există nici o marjă de intervenție.

Indicator care determină rata medie a dobânzilor:

$I2 = \text{Dobândă plătită în } N / \text{Capital rămas de rambursat la } 1/1/N.$

- *Dacă rata medie a dobânzilor este mai ridicată față de cea practică pe piața financiară atunci am putea deduce că datoria este tânără și plătim mai multă dobândă decât rambursăm sau că împrumutul a fost contractat cu o rată a dobânzii ridicată (în acest caz ne putem gândi la o eventuală posibilitate de renegociere a contractului).*
- *Dacă rata medie a dobânzilor este mică putem deduce ca împrumutul este vechi sau că este făcut cu o rată a dobânzii scăzută. În acest ultim caz nu sunt multe soluții de acțiune asupra datoriilor.*

Indicatori ai gradului de îndatorare

Evaluarea capacității de rambursare a datoriilor este foarte importantă pentru analiza financiară. Raportul între suma restantă și capacitatea de autofinanțare indică numărul de ani necesari pentru ca administrația publică locală să-și ramburseze datoriile dacă ar consacra totalitatea autofinanțării disponibile. Analiza gradului de îndatorare permite executivului local să determine necesitatea și pertinenta renegocierii împrumuturilor. În acest sens ei ar putea adopta politici financiare care să amelioreze secțiunea de exploatare.

Realizarea obiectivelor strategiei este posibilă numai prin implicarea unor importante fonduri financiare prin care să poată fi susținute măsurile necesare. Aceste sume nu pot fi asigurate doar din bugetul central și bugetul local, în consecință apare necesitatea atragerii de asistență financiară din fondurile Uniunii Europene și din alte surse de finanțare disponibile, cum ar fi împrumuturile de la instituții financiar-bancare. Analizând indicatorii de profil, Comuna Batoș poate contracta împrumuturi în perioada 2014-2020.

4. Direcții de dezvoltare:

4.1. Obiective strategice de dezvoltare

Scopul imediat al strategiei este acela de a pune la dispoziția Consiliului Local Batoș și actorilor socio-economici din comună, un instrument de lucru care să faciliteze luarea unor decizii necesare dezvoltării armonioase și echilibrate a comunei.

Viziunea privind dezvoltarea comunei BATOȘ:

"Dezvoltarea infrastructurii locale, diversificarea economiei locale, utilizarea durabilă a terenurilor agricole și forestiere, în scopul creșterii calității vieții locuitorilor comunei Batoș "

Obiective strategice

Analiza resurselor comunei Batoș și a problemelor cu care aceasta se confruntă, a necesităților și priorităților de dezvoltare, a măsurilor de intervenție necesare în baza prerogativelor legale conferite Consiliului Local, face necesară identificarea unor obiective strategice menite să constituie cadrul necesar dinamizării și direcționării evoluției economico-sociale în perioada 2015-2020. În acest context, Consiliul Local al comunei Batoș își propune următoarele **obiective strategice** pentru dezvoltarea economico-socială a comunei în perioada 2015-2020:

A. Dezvoltarea infrastructurii de utilități

B. Reabilitarea și îmbunătățirea infrastructurii rutiere a comunei

- C. Protejarea și punerea în valoare a mediului înconjurător**
- D. Siguranța publică**
- E. Dezvoltarea turistică a localității**
- F. Menținerea și dezvoltarea activității culturale la nivel local**
- G. Crearea condițiilor pentru dezvoltarea și diversificarea sectorului economic**
- H. Optimizarea condițiilor de desfășurare a activității medicale și sociale la nivelul comunei**
- I. Menținerea și dezvoltarea activității educaționale la nivel local**
- J. Întărirea capacității autorității locale**
- K. Includerea în sistemul național de cadastru a imobilelor situate pe raza comunei**

Comuna Batoș deține multe resurse care pot acționa ca și un motor generator de dezvoltare locală, dintre care menționăm potențialul deosebit determinat de localizarea acesteia, respectiv distanța mică față de municipiul Reghin, precum accesul rutier bun, dar și de existența unor condiții naturale propice relaxării și agrementului, acestea consacrand localitatea ca o potențială zonă rezidențială dar și potrivită turismului de week-end, agroturismului sau celui cultural – religios. Pentru a atinge însă toate condițiile necesare dezvoltării locale, administrația publică locală trebuie să se folosească de toate pârghiile la îndemână sa pentru a asigura condiții de viață de calitate.

În acest sens s-a conturat o viziune de dezvoltare a comunei Batoș, înțelegând prin aceasta o imagine inspirată a unui viitor dorit, un scop global și durabil, servind ca fundament pentru procesul de planificare strategică.

Pentru susținerea realizării acestei viziuni, strategia de dezvoltare trebuie să contureze câteva direcții generale de dezvoltare, căi de urmat pentru administrația publică locală și pentru toți factorii care pot contribui la dezvoltarea de ansamblu a localității, astfel încât eforturile acestora să fie unite într-un mod constructiv, respectând principiile de bază ale dezvoltării.

Pornind de la analizele SWOT detaliate anterior, au fost create premisele pentru conturarea unui cadru strategic de dezvoltare locală în așa fel încât, pe baza unor direcții generale de dezvoltare care să corespundă domeniilor de sprijin negociate între Guvernul României și Comisia Europeană, să se poată fixa acțiuni concrete, posibil de realizat la nivel local, pe termen mediu și lung.

Direcțiile de dezvoltare vor putea fi urmate prin intermediul unor seturi de obiective și a unor acțiuni specifice pentru implementarea fiecăreia dintre ele, pe care le detaliem în continuare.

4.2. Obiective operaționale

A. DEZVOLTAREA INFRASTRUCTURII DE UTILITĂȚI

a. Extinderea rețelei de alimentare cu apă și optimizarea furnizării apei la nivel de localitate

1. Extinderea rețelei de alimentare cu apă
2. Execuția de Rezervoare stocare apa in fiecare localitate

b. Înființarea rețelei de canalizare(cu stație de epurare)

3. Înființarea rețelei de canalizare(cu stație de epurare) pentru toate localitățile comunei.

c. Extindere retea electrica

4. Extindere retea electrica în zona vizată de extinderea PUG

B. REABILITAREA ȘI ÎMBUNĂȚĂȚIREA INFRASTRUCTURII RUTIERE A COMUNEI

a. Îmbunătățirea infrastructurii rutiere și pietonale

1. Modernizare(asfaltare) infrastructura rutieră și pietonală;
2. Modernizare drumuri locale de exploatare - agricole și forestiere;
3. Construire Poduri si podete

C. PROTEJAREA ȘI PUNEREA ÎN VALOARE A MEDIULUI ÎNCONJURĂTOR

a. Dotarea bazei materiale cu utilaje

1. Achiziționarea de utilaje de dezapezire, decolmatare și curatare sanțuri;

b. Reducerea riscului de inundații și eroziune a solului

1. Amenajare spatii verzi
2. Inființare paduri
3. Regularizare parauri si santuri

D. SIGURANȚA PUBLICĂ:

a. Asigurarea unui climat de siguranță pe străzile comunei

1. Amplasarea de Camere video stradale;
2. Modernizare iluminat public;

E. DEZVOLTAREA TURISTICĂ A LOCALITĂȚII

a. Realizarea de obiective de petrecere a timpului liber

1. Amenajare și dotare spatii de joacă;
2. Construire teren de minifotbal, volei, baschet

F. MENȚINEREA ȘI DEZVOLTAREA ACTIVITĂȚII CULTURALE LA NIVEL LOCAL

a. Reabilitare infrastructură culturală

1. Reabilitare si dotare camine culturale
2. Reabilitare clădire muzeu

b. Dezvoltarea activitatii cultural - sportive

1. Sustinerea si promovarea manifestarilor sportive si culturale
2. Infiintare cluburi pentru activitati sportive si de recreere (tenis, sah, table, remi, etc)

G. CREAREA CONDIȚIILOR PENTRU DEZVOLTAREA ȘI DIVERSIFICAREA
SECTORULUI ECONOMIC

a. Diversificarea activităților economice

1. Inițiere Magazin produse tradiționale locale

H. OPTIMIZAREA CONDIȚIILOR DE DESFAȘURARE A ACTIVITĂȚII
MEDICALE ȘI SOCIALE LA NIVELUL COMUNEI

a. Reabilitare infrastructură medicală din localitatea Batoș

1. Reabilitare dispensar uman din localitatea Batoș

b. Inițiere infrastructură socio-medicală în localitatea Batoș

1. Inițiere Centru persoane vârstnice

I. MENȚINEREA ȘI DEZVOLTAREA ACTIVITĂȚII EDUCAȚIONALE LA NIVEL
LOCAL

a. Achiziționare, extindere, reabilitare și dotare unități școlare

1. Achiziționare, extindere și dotare școala Batoș,
2. Reabilitare și dotare sala de sport din localitatea Batoș;
3. Construire sali de sport în localitățile Dedrad, Gorenii și Uila;
4. Reabilitare Școala Generală Uila clasele I-IV
5. Dotare cu mobilier și aparatură electronică (calculatoare) școli
6. Reabilitare și dotare grădiniță Dedrad

b. Asigurarea unui climat de siguranță în unitățile școlare

1. Amplasare camere de supraveghere în școli

J. ÎNTĂRIREA CAPACITĂȚII AUTORITĂȚII LOCALE

*a. Asigurarea infrastructurii necesare desfășurării în condiții optime a
activității*

1. Construire sediu administrativ

2. Construire garaj si atelier pentru utilajele din dotare si pentru cele care urmeaza a fi achizitionate

b. Asigurarea documentației urbanistice conforme cu tendințele de dezvoltare locală

1. Actualizare Plan Urbanistic General

K. INCLUDEREA IN SISTEMUL NATIONAL DE CADASTRU A IMOBILELOR SITUATE PE RAZA COMUNEI BATOȘ

a. Înregistrarea sistematică a imobilelor în sistemul integrat de cadastru și carte funciară

1. Realizarea de Masuratori cadastrale a imobilelor din comuna

4.3. Rezultate așteptate

1. **Rețea de alimentare cu apă în localitatea Uila și în zonele vizate de PUG;**
2. **Rezervoare stocare apa in fiecare localitate**
3. **Rețea de canalizare(cu stație de epurare) pentru toate localitățile comunei.**
4. **Retea electrica pentru toate imobilele comunei**
5. **Infrastructura rutieră și pietonală conforme cu standardele actuale;**
6. **Drumuri locale de exploatare - agricole și forestiere - modernizate;**
7. **Poduri si podete în zonele de interes local**
8. **Utilaje de dezapezire, decolmatare și curatare sanțuri;**
9. **Spatii verzi amenajate**
10. **Paduri nou înființate**
11. **Parauri si santuri regularizate**
12. **Camere video stradale;**
13. **Iluminat public economic și eficient;**
14. **Spatii de joacă amenajate și dotate;**

- 15. Terenuri de minifotbal, volei, baschet;**
- 16. Camine culturale reabilitate si dotate;**
- 17. Sustinerea si promovarea manifestarilor sportive si culturale**
- 18. Cluburi pentru activitati sportive si de recreere (tenis, sah, table, remi, etc)**
- 19. Cladire Muzeu reabilitată;**
- 20. Activitate economică diversificată;**
- 21. Magazin produse traditionale locale**
- 22. Dispensar uman din localitatea Batos reabilitat;**
- 23. Centru persoane varstnice**
- 24. achiziționare, extindere și dotare școala Batoș,**
- 25. Sala de sport din localitatea Batoș reabilitată și dotată;**
- 26. Sali de sport în localitățile Dedrad, Gorenii și Uila;**
- 27. Școala Generală Uila clasele I-IV reabilitată;**
- 28. Școli dotate cu mobilier și aparatură electronică (calculatoare)**
- 29. Grădinița Dedrad reabilitată și dotată;**
- 30. Camere de supraveghere în școli**
- 31. Sediul administrativ pentru APL nou;**
- 32. Garaj și atelier pentru utilajele din dotare și pentru cele care urmează a fi achiziționate;**
- 33. Plan Urbanistic General(PUG) actualizat**
- 34. Imobile incluse în sistemul național de cadastru**

4.4. Propuneri de proiecte

În vederea realizării obiectivelor propuse și a atingerii rezultatelor estimate, în perioada 2015-2020, pe plan local, sunt propuse următoarele proiecte:

- 1. Extinderea rețelei de alimentare cu apă în localitatea Uila**
- 2. Realizarea de Rezervoare stocare apă în fiecare localitate**

- 3. Înființarea rețelei de canalizare(cu stație de epurare) pentru toate localitățile comunei.**
- 4. Extindere rețea electrica**
- 5. Modernizare(asfaltare) infrastructura rutieră și pietonală;**
- 6. Modernizare drumuri locale de exploatare - agricole și forestiere;**
- 7. Construire Poduri si podete**
- 8. Achiziționarea de utilaje de dezapezire, decolmatare și curatare sanțuri;**
- 9. Amenajare spatii verzi**
- 10. Inființare paduri**
- 11. Reducerea riscului de inundații și eroziune a solului - Regularizare parauri si santuri**
- 12. Instalarea de Camere video stradale;**
- 13. Modernizare iluminat public;**
- 14. Amenajare și dotare spatii de joacă;**
- 15. Construire teren de minifotbal, volei, baschet**
- 16. Reabilitare si dotare camine culturale**
- 17. Sustinerea si promovarea manifestarilor sportive si culturale**
- 18. Infiintare cluburi pentru activitati sportive si de recreere (tenis, sah, table, remi, etc)**
- 19. Reabilitare muzeu**
- 20. Diversificarea activităților economice**
- 21. Magazin produse traditionale locale**
- 22. Reabilitare dispensar uman din localitatea Batoș**
- 23. Infiintare Centru persoane varstnice**
- 24. Achiziționare, extindere și dotare școala Batoș,**
- 25. Reabilitare și dotare sala de sport din localitatea Batoș;**
- 26. Construire sali de sport în localitățile Dedrad, Gorenii și Uila;**
- 27. Reabilitare Scoala Generala Uila clasele I-IV**
- 28. Dotare cu mobilier si aparatura electronica (calculatoare) scoli**

- 29. Reabilitare si dotare gradinita Dedrad**
- 30. Amplasare camere de supraveghere in scoli**
- 31. Construire sediu administrativ**
- 32. Construire garaj si atelier pentru utilajele din dotare si pentru cele care urmeaza a fi achizitionate**
- 33. Actualizare Plan Urbanistic General**
- 34. Înregistrarea sistematică a imobilelor în sistemul integrat de cadastru și carte funciară**

4.5. Planuri de acțiune

DIRECȚIA DE DEZVOLTARE	OBIECTIVE OPERAȚIONALE	MĂSURI/ ACȚIUNI	RESPONSABILI	SURSE DE FINANȚARE*
DEZVOLTAREA INFRASTRUCTURII DE UTILITĂȚI	<i>Extinderea rețelei de alimentare cu apă și optimizarea furnizării apei la nivel de localitate</i>	Extinderea rețelei de apă în localitatea Uila	Consiliul Local	Bugetul local Bugetul județului Mureș Bugetul de stat, programe guvernamentale, programe naționale Credite și produse bancare Programe integrate de finanțare în perioada 2014-2020: (PNDR , Fondul pentru Mediu etc.)

*Strategia de Dezvoltare Locală a Comunei Batoș
2014 - 2020*

<p>DEZVOLTAREA INFRASTRUCTURII DE UTILITĂȚI</p>	<p><i>Extinderea rețelei de alimentare cu apă și optimizarea furnizării apei la nivel de localitate</i></p>	<p>Realizarea de Rezervoare stocare apa in fiecare localitate a comunei Batoș</p>	<p>Consiliul Local</p>	<p>Bugetul local Bugetul județului Mureș Bugetul de stat, programe guvernamentale, programe naționale Credite și produse bancare Programe integrate de finanțare în perioada 2014- 2020: (PNDR , Fondul pentru Mediu</p>
<p>DEZVOLTAREA INFRASTRUCTURII DE UTILITĂȚI</p>	<p><i>Înființarea rețelei de canalizare(cu stație de epurare)</i></p>	<p>Înființarea rețelei de canalizare(cu stație de epurare) pentru toate localitățile comunei Batoș</p>	<p>Consiliul Local</p>	<p>Bugetul local Bugetul județului Mureș Bugetul de stat, programe guvernamentale, programe naționale Credite și produse bancare Programe integrate de finanțare în perioada 2014- 2020: (PNDR , Fondul pentru Mediu etc.)</p>

*Strategia de Dezvoltare Locală a Comunei Batoș
2014 - 2020*

<p>DEZVOLTAREA INFRASTRUCTURII DE UTILITĂȚI</p>	<p><i>Extindere retea electrica</i></p>	<p><i>Extindere retea electrica în zona vizată de PUG-ul comunei Batoș</i></p>	<p>Consiliul Local</p>	<p>Bugetul local Bugetul județului Mureș Bugetul de stat, programe guvernamentale, programe naționale Credite și produse bancare Programe integrate de finanțare în perioada 2014- 2020: (PNDR , Fondul pentru Mediu etc.)</p>
<p>REABILITAREA ȘI ÎMBUNĂTĂȚIREA INFRASTRUCTURII RUTIERE A COMUNEI</p>	<p><i>Îmbunătățirea infrastructurii rutiere și pietonale</i></p>	<p>Modernizarea, reabilitarea și mentenanța rețelei de drumuri locale afereente tuturor localităților componente</p>	<p>Consiliul Local</p>	<p>Bugetul local Bugetul județului Argeș Bugetul de stat, programe guvernamentale, programe naționale Credite și produse bancare Programe integrate de finanțare în perioada 2014- 2020: (PNDR etc.)</p>

*Strategia de Dezvoltare Locală a Comunei Batoș
2014 - 2020*

<p>REABILITAREA ȘI ÎMBUNĂTĂȚIREA INFRASTRUCTURII RUTIERE A COMUNEI</p>	<p><i>Îmbunătățirea infrastructurii rutiere și pietonale</i></p>	<p>Modernizare drumuri locale de exploatare - agricole și forestiere</p>	<p>Consiliul Local</p>	<p>Bugetul local Bugetul județului Argeș Bugetul de stat, programe guvernamentale, programe naționale Credite și produse bancare Programe integrate de finanțare în perioada 2014-2020: (PNDR etc.)</p>
<p>REABILITAREA ȘI ÎMBUNĂTĂȚIREA INFRASTRUCTURII RUTIERE A COMUNEI</p>	<p><i>Îmbunătățirea infrastructurii rutiere și pietonale</i></p>	<p>Construire Poduri și podete</p>	<p>Consiliul Local</p>	<p>Bugetul local Bugetul județului Argeș Bugetul de stat, programe guvernamentale, programe naționale Credite și produse bancare Programe integrate de finanțare în perioada 2014-2020: (PNDR etc.)</p>

*Strategia de Dezvoltare Locală a Comunei Batoș
2014 - 2020*

<p>PROTEJAREA ȘI PUNEREA ÎN VALOARE A MEDIULUI ÎNCONJURĂTOR</p>	<p><i>Dotarea bazei materiale cu utilaje</i></p>	<p>Achiziționarea de utilaje de dezapezire, decolmatare și curatare șanțuri</p>	<p>Consiliul local</p>	<p>Bugetul local Bugetul județului Argeș Bugetul de stat, programe guvernamentale, programe naționale Credite și produse bancare Programe integrate de finanțare în perioada 2014- 2020: (PNDR , Fondul pentru Mediu</p>
<p>PROTEJAREA ȘI PUNEREA ÎN VALOARE A MEDIULUI ÎNCONJURĂTOR</p>	<p><i>Reducerea riscului de inundații și eroziune a solului</i></p>	<p>Amenajare spatii verzi</p>	<p>Consiliul local</p>	<p>Bugetul local Bugetul județului Argeș Bugetul de stat, programe guvernamentale, programe naționale Credite și produse bancare Programe integrate de finanțare în perioada 2014- 2020: (PNDR , Fondul pentru Mediu etc.)</p>

*Strategia de Dezvoltare Locală a Comunei Batoș
2014 - 2020*

<p>PROTEJAREA ȘI PUNEREA ÎN VALOARE A MEDIULUI ÎNCONJURĂTOR</p>	<p><i>Reducerea riscului de inundații și eroziune a solului</i></p>	<p>Inființare păduri</p>	<p>Consiliul local</p>	<p>Bugetul local Bugetul județului Argeș Bugetul de stat, programe guvernamentale, programe naționale Credite și produse bancare Programe integrate de finanțare în perioada 2014- 2020: (PNDR , Fondul pentru Mediu etc.)</p>
<p>PROTEJAREA ȘI PUNEREA ÎN VALOARE A MEDIULUI ÎNCONJURĂTOR</p>	<p><i>Reducerea riscului de inundații și eroziune a solului</i></p>	<p>Regularizare paraauri si santuri</p>	<p>Consiliul local</p>	<p>Bugetul local Bugetul județului Argeș Bugetul de stat, programe guvernamentale, programe naționale Credite și produse bancare Programe integrate de finanțare în perioada 2014- 2020: (PNDR , Fondul pentru Mediu etc.)</p>

*Strategia de Dezvoltare Locală a Comunei Batoș
2014 - 2020*

<p>SIGURANȚA PUBLICĂ</p>	<p><i>Asigurarea unui climat de siguranță pe străzile comunei</i></p>	<p>Amplasarea de camere video stradale</p>	<p>Consiliul local</p>	<p>Bugetul local Bugetul județului Argeș Bugetul de stat, programe guvernamentale, programe naționale Credite și produse bancare Programe integrate de finanțare în perioada 2014- 2020: (PNDR , Fondul pentru Mediu etc.)</p>
<p>SIGURANȚA PUBLICĂ</p>	<p><i>Asigurarea unui climat de siguranță pe străzile comunei</i></p>	<p>Modernizarea iluminatului public</p>	<p>Consiliul local</p>	<p>Bugetul local Bugetul județului Argeș Bugetul de stat, programe guvernamentale, programe naționale Credite și produse bancare Programe integrate de finanțare în perioada 2014- 2020: (PNDR , Fondul pentru Mediu etc.)</p>

*Strategia de Dezvoltare Locală a Comunei Batoș
2014 - 2020*

<p>DEZVOLTAREA TURISTICĂ A LOCALITĂȚII</p>	<p><i>Realizarea de obiective de petrecere a timpului liber</i></p>	<p>Amenajare și dotare spatii de joacă</p>	<p>Consiliul local</p>	<p>Bugetul local Bugetul județului Argeș Bugetul de stat, programe guvernamentale, programe naționale Credite și produse bancare Programe integrate de finanțare în perioada 2014- 2020: (PNDR , Fondul pentru Mediu etc.)</p>
<p>DEZVOLTAREA TURISTICĂ A LOCALITĂȚII</p>	<p><i>Realizarea de obiective de petrecere a timpului liber</i></p>	<p>Construire teren de minifotbal, volei, baschet</p>	<p>Consiliul local</p>	<p>Bugetul local Bugetul județului Argeș Bugetul de stat, programe guvernamentale, programe naționale Credite și produse bancare Programe integrate de finanțare în perioada 2014- 2020: (PNDR , Fondul pentru Mediu etc.)</p>

*Strategia de Dezvoltare Locală a Comunei Batoș
2014 - 2020*

<p>MENȚINEREA ȘI DEZVOLTAREA ACTIVITĂȚII CULTURALE LA NIVEL LOCAL</p>	<p><i>Reabilitare infrastructură culturală</i></p>	<p>Reabilitare si dotare camine culturale</p>	<p>Consiliul local</p>	<p>Bugetul local Bugetul județului Argeș Bugetul de stat, programe guvernamentale, programe naționale Credite și produse bancare Programe integrate de finanțare în perioada 2014-2020: (PNDR , Fondul pentru Mediu etc.)</p>
<p>MENȚINEREA ȘI DEZVOLTAREA ACTIVITĂȚII CULTURALE LA NIVEL LOCAL</p>	<p><i>Reabilitare infrastructură culturală</i></p>	<p>Reabilitare muzeu</p>	<p>Consiliul local</p>	<p>Bugetul local Bugetul județului Argeș Bugetul de stat, programe guvernamentale, programe naționale Credite și produse bancare Programe integrate de finanțare în perioada 2014-2020: (PNDR , Fondul pentru Mediu etc.)</p>

*Strategia de Dezvoltare Locală a Comunei Batoș
2014 - 2020*

<p>MENȚINEREA ȘI DEZVOLTAREA ACTIVITĂȚII CULTURALE LA NIVEL LOCAL</p>	<p><i>Dezvoltarea activitatii cultural - sportive</i></p>	<p>Sustinerea si promovarea manifestarilor sportive si culturale</p>	<p>Consiliul local</p>	<p>Bugetul local Bugetul județului Argeș Bugetul de stat, programe guvernamentale, programe naționale Credite și produse bancare Programe integrate de finanțare în perioada 2014-2020: (PNDR , Fondul pentru Mediu etc.)</p>
<p>MENȚINEREA ȘI DEZVOLTAREA ACTIVITĂȚII CULTURALE LA NIVEL LOCAL</p>	<p><i>Sustinere si promovare activitati cultural - sportive</i></p>	<p>Infiintare cluburi pentru activitati sportive si de recreere (tenis, sah, table, remi, etc)</p>	<p>Consiliul local</p>	<p>Bugetul local Bugetul județului Argeș Bugetul de stat, programe guvernamentale, programe naționale Credite și produse bancare Programe integrate de finanțare în perioada 2014-2020: (PNDR , Fondul pentru Mediu etc.)</p>

*Strategia de Dezvoltare Locală a Comunei Batoș
2014 - 2020*

<p>CREAREA CONDIȚIILOR PENTRU DEZVOLTAREA ȘI DIVERSIFICAREA SECTORULUI ECONOMIC</p>	<p><i>Diversificarea activităților economice</i></p>	<p>Inființare Magazin produse traditionale locale</p>	<p>Consiliul local</p>	<p>Bugetul local Bugetul județului Argeș Bugetul de stat, programe guvernamentale, programe naționale Credite și produse bancare Programe integrate de finanțare în perioada 2014- 2020: (PNDR , Fondul pentru Mediu etc.)</p>
<p>OPTIMIZAREA CONDIȚIILOR DE DEȘFAȘURARE A ACTIVITĂȚII MEDICALE si SOCIALE LA NIVELUL COMUNEI</p>	<p><i>Reabilitare infrastructură medicală din localitatea Batos</i></p>	<p>Reabilitare dispensar uman din localitatea Batos</p>	<p>Consiliul local</p>	<p>Bugetul local Bugetul județului Argeș Bugetul de stat, programe guvernamentale, programe naționale Credite și produse bancare Programe integrate de finanțare în perioada 2014- 2020: (PNDR , Fondul pentru Mediu etc.)</p>

*Strategia de Dezvoltare Locală a Comunei Batoș
2014 - 2020*

<p>OPTIMIZAREA CONDIȚIILOR DE DEȘFAȘURARE A ACTIVITĂȚII MEDICALE si SOCIALE LA NIVELUL COMUNEI</p>	<p><i>Inființare infrastructură socio-medicală în localitatea Batos</i></p>	<p>Inființare Centru persoane varstnice</p>	<p>Consiliul local</p>	<p>Bugetul local Bugetul județului Argeș Bugetul de stat, programe guvernamentale, programe naționale Credite și produse bancare Programe integrate de finanțare în perioada 2014- 2020: (PNDR , Fondul pentru Mediu etc.)</p>
<p>MENTINEREA ȘI DEZVOLTAREA ACTIVITĂȚII EDUCAȚIONALE LA NIVEL LOCAL</p>	<p><i>Achiziționare, extindere, reabilitare si dotare unități școlare</i></p>	<p>Achiziționare, extindere și dotare școala Batoș</p>	<p>Consiliul local</p>	<p>Bugetul local Bugetul județului Argeș Bugetul de stat, programe guvernamentale, programe naționale Credite și produse bancare Programe integrate de finanțare în perioada 2014- 2020: (PNDR , Fondul pentru Mediu etc.)</p>

*Strategia de Dezvoltare Locală a Comunei Batoș
2014 - 2020*

<p>MENȚINEREA ȘI DEZVOLTAREA ACTIVITĂȚII EDUCATIONALE LA NIVEL LOCAL</p>	<p><i>Achiziționare, extindere, reabilitare si dotare unități școlare</i></p>	<p>Reabilitare și dotare sala de sport din localitatea Batoș</p>	<p>Consiliul local</p>	<p>Bugetul local Bugetul județului Argeș Bugetul de stat, programe guvernamentale, programe naționale Credite și produse bancare Programe integrate de finanțare în perioada 2014-2020: (PNDR , Fondul pentru Mediu etc.)</p>
<p>MENȚINEREA ȘI DEZVOLTAREA ACTIVITĂȚII EDUCATIONALE LA NIVEL LOCAL</p>	<p><i>Achiziționare, extindere, reabilitare si dotare unități școlare</i></p>	<p>Construire sali de sport în localitățile Dedrad, Gorenii și Uila</p>	<p>Consiliul local</p>	<p>Bugetul local Bugetul județului Argeș Bugetul de stat, programe guvernamentale, programe naționale Credite și produse bancare Programe integrate de finanțare în perioada 2014-2020: (PNDR , Fondul pentru Mediu etc.)</p>

*Strategia de Dezvoltare Locală a Comunei Batoș
2014 - 2020*

<p>MENȚINEREA ȘI DEZVOLTAREA ACTIVITĂȚII EDUCAȚIONALE LA NIVEL LOCAL</p>	<p><i>Achiziționare, extindere, reabilitare si dotare unități școlare</i></p>	<p>Reabilitare Scoala Generală Uila clasele I-IV</p>	<p>Consiliul local</p>	<p>Bugetul local Bugetul județului Argeș Bugetul de stat, programe guvernamentale, programe naționale Credite și produse bancare Programe integrate de finanțare în perioada 2014- 2020: (PNDR , Fondul pentru Mediu etc.)</p>
<p>MENȚINEREA ȘI DEZVOLTAREA ACTIVITĂȚII EDUCAȚIONALE LA NIVEL LOCAL</p>	<p><i>Achiziționare, extindere, reabilitare si dotare unități școlare</i></p>	<p>Dotare cu mobilier si aparatura electronica (calculatoare) scoli</p>	<p>Consiliul local</p>	<p>Bugetul local Bugetul județului Argeș Bugetul de stat, programe guvernamentale, programe naționale Credite și produse bancare Programe integrate de finanțare în perioada 2014- 2020: (PNDR , Fondul pentru Mediu etc.)</p>

*Strategia de Dezvoltare Locală a Comunei Batoș
2014 - 2020*

<p>MENȚINEREA ȘI DEZVOLTAREA ACTIVITĂȚII EDUCAȚIONALE LA NIVEL LOCAL</p>	<p><i>Achiziționare, extindere, reabilitare si dotare unități școlare</i></p>	<p>Reabilitare si dotare gradinita Dedrad</p>	<p>Consiliul local</p>	<p>Bugetul local Bugetul județului Argeș Bugetul de stat, programe guvernamentale, programe naționale Credite și produse bancare Programe integrate de finanțare în perioada 2014- 2020: (PNDR , Fondul pentru Mediu etc.)</p>
<p>MENȚINEREA ȘI DEZVOLTAREA ACTIVITĂȚII EDUCAȚIONALE LA NIVEL LOCAL</p>	<p><i>Asigurarea unui climat de siguranță in unitățile școlare</i></p>	<p>Amplasare camere de supraveghere in scoli</p>	<p>Consiliul local</p>	<p>Bugetul local Bugetul județului Argeș Bugetul de stat, programe guvernamentale, programe naționale Credite și produse bancare Programe integrate de finanțare în perioada 2014- 2020: (PNDR , Fondul pentru Mediu etc.)</p>

*Strategia de Dezvoltare Locală a Comunei Batoș
2014 - 2020*

<p>INTARIREA CAPACITATII AUTORITATII LOCALE</p>	<p><i>Asigurarea infrastructurii necesare desfășurării în condiții optime a activității</i></p>	<p>Construire sediu administrativ</p>	<p>Consiliul local</p>	<p>Bugetul local Bugetul județului Argeș Bugetul de stat, programe guvernamentale, programe naționale Credite și produse bancare Programe integrate de finanțare în perioada 2014- 2020: (PNDR , Fondul pentru Mediu etc.)</p>
<p>INTARIREA CAPACITATII AUTORITATII LOCALE</p>	<p><i>Asigurarea infrastructurii necesare desfășurării în condiții optime a activității</i></p>	<p>Construire garaj si atelier pentru utilajele din dotare si pentru cele care urmeaza a fi achizitionate</p>	<p>Consiliul local</p>	<p>Bugetul local Bugetul județului Argeș Bugetul de stat, programe guvernamentale, programe naționale Credite și produse bancare Programe integrate de finanțare în perioada 2014- 2020: (PNDR , Fondul pentru Mediu etc.)</p>

*Strategia de Dezvoltare Locală a Comunei Batoș
2014 - 2020*

<p>INTARIREA CAPACITATII AUTORITATII LOCALE</p>	<p><i>Asigurarea documentației urbanistice conforme cu tendențele de dezvoltare locală</i></p>	<p>Actualizare Plan Urbanistic General</p>	<p>Consiliul local</p>	<p>Bugetul local Bugetul județului Argeș Bugetul de stat, programe guvernamentale, programe naționale Credite și produse bancare Programe integrate de finanțare în perioada 2014- 2020: (PNDR , Fondul pentru Mediu etc.)</p>
<p>INCLUDEREA IN SISTEMUL NATIONAL DE CADASTRU A IMOBILELOR SITUATE PE RAZA COMUNEI BATOȘ</p>	<p><i>Înregistrarea sistematică a imobilelor în sistemul integrat de cadastru și carte funciară</i></p>	<p>Masuratori cadastrale a imobilelor din comuna</p>	<p>Consiliul local</p>	<p>Bugetul local Bugetul județului Sibiu Bugetul de stat, programe guvernamentale, programe naționale Credite și produse bancare Programe de finantare în perioada 2014- 2020: (PNDR, Fondul pentru Mediu)</p>

4.6. Structura de sprijin pentru implementarea, monitorizarea și evaluarea strategiei

În vederea stabilirii direcțiilor de dezvoltare, a obiectivelor specifice și a măsurilor care se impun au fost formate următoarele grupe de lucru:

Domeniul de interes/prioritatea nr. 1 UTILITĂȚI– GRUPA A

Nume prenume	Loc de munca	Functia	Profesia

Domeniul de interes/prioritatea nr. 2 INFRASTRUCTURA RUTIERĂ – GRUPA B

Nume prenume	Loc de munca	Functia	Profesia

Domeniul de interes/prioritatea nr. 3 PROTECȚIA MEDIULUI– GRUPA C

Nume prenume	Loc de munca	Functia	Profesia

Domeniul de interes/prioritatea nr. 4 SIGURANȚA PUBLICA – GRUPA D

Nume prenume	Loc de munca	Functia	Profesia

Domeniul de interes/prioritatea nr. 5 DEZVOLTARE TURISTICĂ – GRUPA E

Nume prenume	Loc de munca	Functia	Profesia

Domeniul de interes/prioritatea nr. 6 ACTIVITATEA CULTURALA – GRUPA F

Nume prenume	Loc de munca	Functia	Profesia

Domeniul de interes/prioritatea nr. 8 SECTOR ECONOMIC – GRUPA G

Nume prenume	Loc de munca	Functia	Profesia

**Domeniul de interes/prioritatea nr. 9 ACTIVITATI MEDICALE SI SOCIALE –
GRUPA H**

Nume prenume	Loc de munca	Functia	Profesia

Domeniul de interes/prioritatea nr. 10 EDUCAȚIA – GRUPA I

Nume prenume	Loc de munca	Functia	Profesia
---------------------	---------------------	----------------	-----------------

*Strategia de Dezvoltare Locală a Comunei Batoș
2014 - 2020*

**Domeniul de interes/prioritatea nr. 11 AUTORITATEA PUBLICA LOCALA –
GRUPA J**

Nume prenume	Loc de munca	Functia	Profesia

Domeniul de interes/prioritatea nr. 12 CADASTRU – GRUPA K

Nume prenume	Loc de munca	Functia	Profesia

Monitorizarea implementării strategiei și evaluarea atingerii obiectivelor propuse se va realiza de către următoarele persoane:

Nume prenume	Loc de munca	Functia	Monitorizare/Evaluare